



GLASNIK GRADA ZADRA

Godina: XXVII 20. ožujka 2020. Broj: 2

Temeljem članka 104. Zakona o komunalnom gospodarstvu („Narodne novine“, broj: 68/18 i 110/18) i članka 27. Statuta Grada Zadra („Glasnik Grada Zadra“, broj: 9/09, 28/10, 3/13, 9/14, 2/15 – pročišćeni tekst, 3/18, 7/18 – pročišćeni tekst i 15/19), **Gradsko vijeće Grada Zadra, na 24. sjednici, održanoj dana 17. ožujka 2020. godine, d o n o s i**

O D L U K U o dopunama Odluke o komunalnom redu

Članak 1.

U Odluci o komunalnom redu („Glasnik Grada Zadra“, broj 8/19), dalje – Odluka, u članku 2., stavku 1., točki 1. iza riječi „prolazi“ **odaju se riječi „(kroz zgrade, između zgrada i drugi otvoreni prostori ispred zgrada)“.**

Članak 2.

U članku 14., stavku 1. iza riječi „reklama“ **stavlja se zarez i dodaju riječi „telekomunikacijskih uređaja“.**

Članak 3.

U članku 16., stavku 2. iza zadnjeg podstavka **dodaje se novi podstavak koji glasi: „kamere za nadzor brzine“.**

Članak 4.

Ostale odredbe Odluke ostaju nepromijenjene.

Članak 5.

Ova Odluka o dopuni Odluke stupa na snagu osmog dana od dana objave u „Glasniku Grada Zadra“.

KLASA: 363-01/19-01/336
URBROJ: 2198/01-1-20-14
Zadar, 17. ožujka 2020. godine

GRADSKO VIJEĆE GRADA ZADRA

PREDSJEDNIK
Zvonimir Vrančić, dr.med.v.r

Temeljem članka 104. Zakona o komunalnom gospodarstvu („Narodne novine“ br.68/18 i 110/18) i članka 27. Statuta Grada Zadra („Glasnik Grada Zadra“ broj 9/09, 28/10, 3/13, 9/14 i 2/15 – pročišćeni tekst, 3/18, 7/18 – pročišćeni tekst i 15/19) **Gradsko vijeće Grada Zadra, na 24. sjednici, održanoj dana 17. ožujka 2020. godine, donosi**

O D L U K U
o izmjenama i dopunama
Odluke o reklamiranju na području Grada Zadra

Članak 1.

U Odluci o reklamiranju na području Grada Zadra („Glasnik Grada Zadra“ broj 28/10, 4/11, 4/12, 14/13, 4/18 i 7/18-pročišćeni tekst), *dalje - Odluka*, u članku 4. stavku 1. točki 3. **brišu se** riječi „stupovi javne rasvjete“.

Članak 2.

U članku 11. iza riječi „skelama,“ **dodaju se** riječi „na pročeljima zgrada,“.

Članak 3.

U članku 12. stavku 1. **brišu se** riječi „reklamni panoi na stupovima javne rasvjete“.

Članak 4.

Članak 16. **mijenja se** i glasi:

„Reklamna platna postavljaju se na pročeljima zgrada, na građevinske skele za vrijeme trajanja radova na obnovi pročelja i sanaciji krova ili se razapinju na građevine u izgradnji dok traju radovi.“

Članak 5.

U članku 19. stavku 3. broj „30“ **zamjenjuje se** brojem „15“.

Članak 6.

Članak 22. **mijenja se** i glasi:

„Oslikana reklamna poruka je svaka reklama izvedena pismoslikarskom tehnikom na pročelju zgrade, na izlogu poslovnog prostora, ogradi, tendi, suncobranu, na sredstvima javnog gradskog prijevoza i na površini pločnika.“

Članak 7.

Brišu se članci 36. i 37.

Članak 8.

Članak 39. **mijenja se** i glasi:

„Veliki reklamni panoi veličine od 6 m² do 12 m² (jumbo-panoi, billboardi i slični) mogu se postavljati na javnim površinama, zemljištu u vlasništvu, na objektima i na ogradama gradilišta i to u pravilu:

- na objektima uz suglasnost vlasnika, plošno isključivo na prethodno uređeno pročelje, konzolno na krov objekta, a veličinom i oblikom trebaju biti usklađeni s objektom na koji se postavljaju;
- uz i iznad prometnice gdje to omogućava mikrolokacija;
- na javne površine postavljaju se na lokacijama koje odredi Gradonačelnik na prijedlog Povjerenstva iz članka 51. ove Odluke;
- na zemljištu u vlasništvu uz suglasnost vlasnika;
- bližom stranom panoa na udaljenosti od ruba kolnika minimalno 1,5 m kod gradskih prometnica;
- uz državne ceste i autoceste u skladu s posebnim propisima;
- bližom stranom panoa na udaljenosti ruba nogostupa minimalno 1,5 m uz prometnice;
- na zelenim površinama osim unutar perivoja, drvoreda, perivojnih površina i dječjih igrališta.“
-

Članak 9.

Članak 40. **mijenja se** i glasi:

„Veliki reklamni panoi veličine od 12 m² do 60 m² (bigboardi, megaboardi i slično) mogu se postavljati na javne površine objekte i zemljištu u vlasništvu i to u pravilu:

- na javne površine postavljaju se na lokacijama koje odredi Gradonačelnik na prijedlog Povjerenstva iz članka 51. ove Odluke;
- na objektima uz suglasnost vlasnika, plošno isključivo na prethodno uređeno pročelje, konzolno na krov objekta, a veličinom i oblikom trebaju biti usklađeni s objektom na koji se postavljaju;
- na zemljištu u vlasništvu uz suglasnost vlasnika;
- uz i iznad prometnice gdje to omogućava mikrolokacija;
- bližom stranom panoa na udaljenosti od ruba kolnika minimalno 5,0 m uz prometnice;
- uz državne ceste i autoceste u skladu s posebnim propisima;
- bližom stranom panoa na udaljenosti ruba nogostupa minimalno 1,5 m uz prometnice;
- na zelenim površinama osim unutar perivoja, drvoreda, perivojnih površina i dječjih igrališta.“

Članak 10.

U članku 42. iza riječi „display“ **dodaje se zarez** i riječi „gantry billboard, digitalni totemi“.

Članak 11.

Članak 44. **mijenja se** i glasi:

„Za sve reklamne panoje površine iznad 12 m² potreban je tipski projekt za kojeg je doneseno rješenje na temelju članka 77. Zakona o gradnji ili tehnička ocjena sukladno posebnom propisu.

Umjesto tipskog projekta i tehničke ocjene iz stavka 1. ovog članka reklamni panoi mogu se postaviti i u skladu s glavnim projektom.“

Članak 12.

U članku 47. **brišu se** riječi „ reklamni panoi na stupovima javne rasvjete,“.

Članak 13.

U članku 48. **brišu se** riječi „ reklamnim panoima na stupovima javne rasvjete,“.

Članak 14.

U članku 53. **brišu se** riječi „reklamnih panoa na stupovima javne rasvjete,“.

Članak 15.

U članku 54. **brišu se** riječi „reklamnih panoa na stupovima javne rasvjete,“.

Članak 16.

Iza članka 60. **dodaje se** članak 60.a. koji glasi:

„Rješenje o uklanjanju protupravno postavljenih reklama, reklamnih panoa i zaštitnih naprava bez odobrenja odnosno suprotno odobrenju nadležnog tijela gradske uprave, s rokom izvršenja donosi Odsjek komunalnog redarstva.

Protiv rješenja komunalnog redara kojim se naređuje radnja u svrhu uređenja komunalnog reda može se izjaviti žalba upravnom tijelu županije nadležnom za poslove komunalnog gospodarstva u roku od osam dana od dana primitka rješenja.“

Članak 17.

Iza članka 61. **dodaje se** članak 61.a. koji glasi:

„Novčanom kaznom kazniti će se za prekršaj vlasnik nekretnine pravna osoba u iznosu od 10.000,00 kuna te fizička osoba u iznosu od 5.000,00 kuna ako na nekretnini u svom vlasništvu ima postavljenu reklamu, reklamni pano ili zaštitnu napravu:

- bez odobrenja nadležnog tijela Grada
- na lokacijama i na način suprotan odredbama ove Odluke.“

Članak 18.

Ostale odredbe Odluke ostaju neizmijenjene.

Članak 19.

Ova Odluka o izmjeni i dopuni Odluke stupa na snagu osmog dana od dana objave u „Glasniku Grada Zadra“.

KLASA: 363-01/18-01/64

URBROJ: 2198/01-1-20-13

Zadar, 17. ožujka 2020. godine

GRADSKO VIJEĆE GRADA ZADRA**PREDSJEDNIK**

Zvonimir Vrančić, dr.med.v.r.

Temeljem članka 5. Zakona o sigurnosti prometa na cestama („Narodne novine“, broj 67/08, 48/10, 74/11, 80/13, 158/13, 92/14, 64/15, 108/17 i 70/19), članka 27. Statuta Grada Zadra („Glasnik Grada Zadra“, broj: 9/09, 28/10, 3/13, 2/15 -pročišćeni tekst, 3/18, 7/18-pročišćeni tekst i 15/19) i članaka 27.- 31. Odluke o nerazvrstanim cestama („Glasnik Grada Zadra“ broj 10/12) te prethodne suglasnosti Ministarstva unutarnjih poslova, Policijske uprave Zadarske Broj: 511-18-03-137/20 od 14. siječnja 2020. godine, **Gradsko vijeće Grada Zadra, na 24. sjednici, održanoj dana 17. ožujka 2020. godine, d o n o s i**

O D L U K U**o izmjenama i dopunama****Odluke o prekopavanju javnih površina i nerazvrstanih cesta na području Grada Zadra****Članak 1.**

U Odluci o prekopavanju javnih površina i nerazvrstanih cesta na području Grada Zadra („Glasnik Grada Zadra“ broj 5/04, 13/09 i 4/18), *dalje - Odluka*, u članku 6. stavku 5. riječi „šest mjeseci“ **zamjenjuju se** riječima „dvije godine“.

Članak 2.**Članak 9. mijenja se i glasi:**

„Dozvolu za prekopavanje izdaje Grad Zadar – Upravni odjel za komunalne djelatnosti i zaštitu okoliša. Dozvola za prekopavanje na javnim površinama na kojima se odvija promet sadrži i suglasnost za privremenu regulaciju prometa.“

Članak 3.

U članku 10. iza stavka 1. dodaju se stavci 2., 3. i 4. koji glase:

„Uz zahtjev za izdavanje dozvole za prekopavanje na javnim površinama na kojima se odvija promet uz dokumentaciju iz stavka 1. ovog članka Investitor je obavezan odrediti osobu odgovornu za uspostavu, nadzor, održavanje i uklanjanje privremene regulacije prometa te prema kojoj se tipskoj shemi privremene regulacije iz Pravilnika o privremenoj regulaciji prometa i označavanju te osiguranju radova na cestama („Narodne novine“ br. 92/19) planira provesti privremena regulacija prometa. Prijedlog tipske sheme privremene regulacije mora biti ovjeren od ovlaštenog inženjera koji potvrđuje da predložena tipska shema privremene regulacije prometa odgovara stvarnoj potrebi regulacije prometa.“

Ukoliko zbog specifičnih uvjeta i okolnosti nije moguće primijeniti tipske sheme privremene regulacije prometa za sigurno odvijanje prometa, potrebno je prethodno izraditi prometni elaborat privremene regulacije prometa koji se prilaže uz zahtjev na CD-u u PDF formatu.

Zahtjev je potrebno podnijeti minimalno 15 dana prije početka radova i uspostave privremene regulacije prometa.“

Članak 4.

Iza članka 11. dodaju se članci 11.a, 11.b i 11.c koji glase:

Članak 11.a

„Obavijest o početku radova na prekopavanju javnih površinama na kojima se odvija promet i njihovom trajanju, odgovorna osoba izvođača radova mora dostaviti Upravnom odjelu za komunalne djelatnosti i zaštitu okoliša najkasnije pet dana prije početka radova.

Ukoliko odgovorna osoba izvođača ne obavijesti nadležni odjel u roku propisanom stavkom 1. ovog članka, izvođač ne smije početi s radovima prije proteka roka od pet dana od dana slanja obavijesti.

Članak 11.b

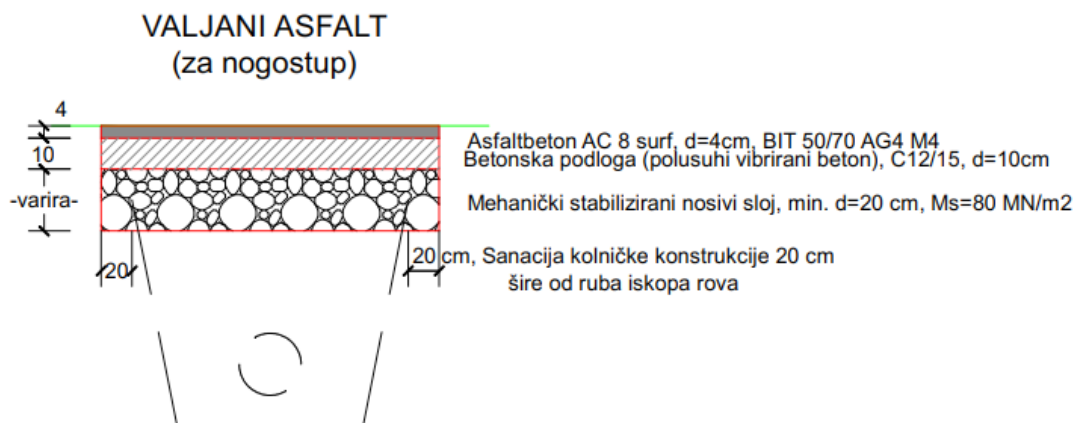
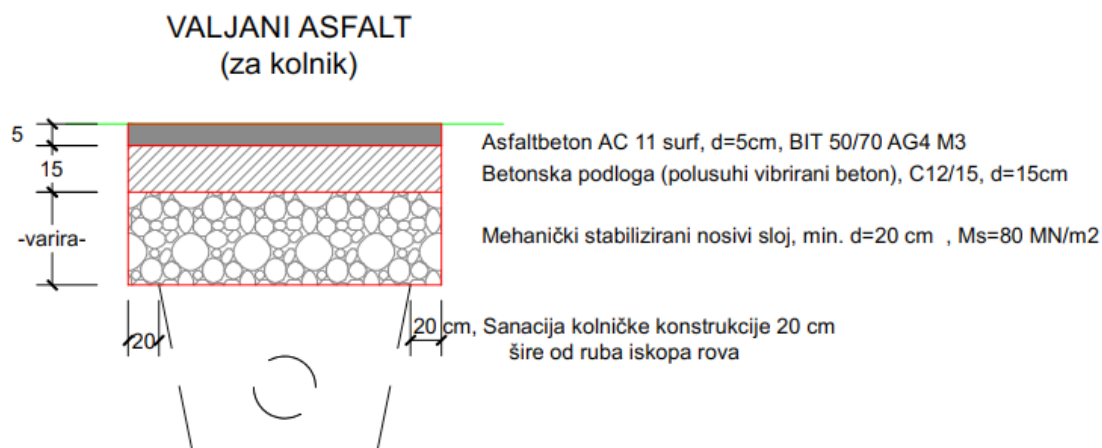
Dozvola za prekopavanje i suglasnost za privremenu regulaciju prometa i tipske sheme ili prometni elaborat privremene regulacije prometa moraju biti dostupni na mjestu radova. Izvođač radova je obavezan predstavniku Grada Zadra, inspektorima za ceste, nadležnom djelatniku policije, izvođaču redovnog održavanja cesta i komunalnom redaru, na njihov zahtjev, omogućiti uvid u navedenu dokumentaciju.

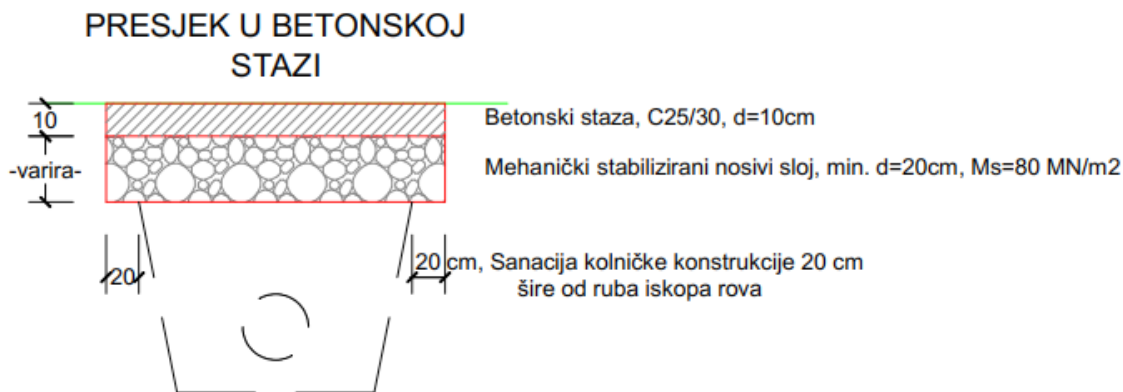
Članak 11.c

Ako ovom Odlukom nije uređeno drugačije, na uvjete, postupke i način uspostave privremene regulacije cestovnog prometa te označavanje i osiguranje mjesta na kojima se izvode radovi primjenjuju se *Pravilnik o privremenoj regulaciji prometa i označavanju te osiguranju radova na cestama* (“Narodne novine“ br. 92/19).

Članak 5.

U članku 22. slike- tipovi sanacije **zamjenjuju se** slikama:





Članak 6.

U članku 23. iza stavka 6. dodaje se stavak 7. koji glasi:

„Ako nije moguće osigurati asfaltiranje u roku 3 dana od prethodne faze, umjesto završnog asfaltnog sloja potrebno je betonsku podlogu razdvojiti PVC folijom i ugraditi polusuhi beton vibriran vibro pločom.“

Članak 7.

Ostale odredbe Odluke ostaju neizmijenjene.

Članak 8.

Ova Odluka o izmjeni i dopuni Odluke stupa na snagu osmog dana od dana objave u „Glasniku Grada Zadra“.

KLASA: 340-01/18-01/85

URBROJ: 2198/01-1-20-19

Zadar, 17. ožujka 2020. godine

GRADSKO VIJEĆE GRADA ZADRA

PREDSJEDNIK

Zvonimir Vrančić, dr.med., v.r.

Temeljem članka 95. stavak 1. Zakona o komunalnom gospodarstvu („Narodne novine“, broj: 68/18 i 110/18) i članka 27. Statuta Grada Zadra („Glasnik Grada Zadra“, broj: 9/09, 28/10, 3/13, 9/14, 2/15 – pročišćeni tekst, 3/18, 7/18 – pročišćeni tekst i 15/19), **Gradsko vijeće Grada Zadra, na 24. sjednici, održanoj dana 17. ožujka 2020. godine, donosi**

O D L U K U
o izmjeni
Odluke o komunalnoj naknadi

Članak 1.

U Odluci o komunalnoj naknadi („Glasnik Grada Zadra“ br. 15/18) u članku 4. stavku 1. podstavku 5. riječ „ Gaženica“ **zamjenjuje se riječju „Sinjoretovo“.**

Članak 2.

Ostale odredbe Odluke ostaju nepromijenjene.

Članak 3.

Ova Odluka o izmjeni Odluke stupa na snagu osmog dana od dana objave u „Glasniku Grada Zadra“.

KLASA: 363-01/18-01/553

URBROJ: 2198/01-1-20-11

Zadar, 17. ožujka 2020. godine

GRADSKO VIJEĆE GRADA ZADRA

PREDSJEDNIK

Zvonimir Vrančić, dr.med.v.r.

Temeljem članka 36. stavka 9. Zakona o održivom gospodarenju otpadom („Narodne novine“ broj 94/13, 73/17,14/19 i 98/19) i članka 27. Statuta Grada Zadra („Glasnik Grada Zadra“, br. 9/09, 28/10, 3/13, 9/14, 2/15-pročišćeni tekst, 3/18, 7/18-pročišćeni tekst i 15/19), **Gradsko vijeće Grada Zadra, na 24. sjednici, održanoj dana 17. ožujka 2020. godine, d o n o s i**

ZAKLJUČAK

1. Prihvaća se Izvješće o lokacijama i količinama odbačenog otpada te troškovima uklanjanja odbačenog otpada na području Grada Zadra u 2019. godini, koji se nalazi u prilogu ovog Zaključka i čini njegov sastavni dio.

2. Ovaj Zaključak stupa na snagu danom donošenja, a objaviti će se u „Glasniku Grada Zadra“.

KLASA: 351-01/20-01/07

URBROJ:2198/01-1-20-4

Zadar, 17. ožujka 2020. godine

GRADSKO VIJEĆE GRADA ZADRA

PREDSJEDNIK

Zvonimir Vrančić, dr.med.,v.r.

Temeljem članka 36. stavka 9. Zakona o održivom gospodarenju otpadom („Narodne novine“ broj 94/13, 73/17, 14/19 i 98/19) i članka 27. Statuta Grada Zadra („Glasnik Grada Zadra“, broj 9/09, 28/10, 3/13, 9/14, 2/15-pročišćeni tekst, 3/18, 7/18 - pročišćeni tekst i 15/19), **Gradonačelnik Grada Zadra podnosi Gradskom vijeću Grada Zadra**

IZVJEŠĆE

o lokacijama i količinama odbačenog otpada te troškovima uklanjanja odbačenog otpada na području Grada Zadra u 2019. godini

I. UVOD

Temeljem članka 36. stavka 9. Zakona o održivom gospodarenju otpadom, izvršno tijelo jedinice lokalne samouprave dužno je Izvješće o lokacijama i količinama odbačenog otpada, troškovima uklanjanja odbačenog otpada, provedbi mjera za sprječavanje nepropisnog odbacivanja otpada i mjerama za uklanjanje otpada odbačenog u okoliš podnijeti Gradskom vijeću do 31. ožujka tekuće godine za prethodnu kalendarsku godinu.

II. EVIDENCIJA LOKACIJA I KOLIČINA ODBAČENOG OTPADA

Člankom 36. Zakona o održivom gospodarenju otpadom, propisano je da je radi sprječavanja nepropisnog odbacivanja otpada potrebno uspostaviti sustav evidentiranja lokacija odbačenog otpada. S tim u svezi, Grad Zadar je uspostavio *Evidenciju lokacija odbačenog otpada* koja je za 2019. godinu prikazana u Tablici 1.

Tablica 1. Evidencija lokacija onečišćenih otpadom na području Grada Zadra u 2019.

Redni broj	Oznaka	Naziv lokacije	Vrsta	Procjena količine m ³
1.	ZD_1	Diklo - sjeverno od stambenih zgrada	građevni	20
2.	ZD_4	Crno - južno od glavne ceste	građevni	Sanirano 2019.
3.	ZD_5	Novi Bokanjac-uz makadamsku cestu	građevni, komunalni	Djelomično sanirano 2014., 2018. i 2019. Nova količina: 127,15
4.	ZD_6	Vrh Skročini	građevni, komunalni	Djelomično sanirano 2015. Nova količina: 600
5.	ZD_7	Između Gaženičke ceste i Ulice 159. Brigade, pokraj Peveca	građevni	300
6.	ZD_8	Gaženica – sjeverno od Biogradske ceste	građevni	700
7.	ZD_10	Sjeverno od Gaženice, južno od autoceste	građevni	400
8.	ZD_11	Barbaričine	građevni	15 335
9.	ZD_12	Ploče - bivši kamenolom Jadran	građevni, komunalni	Djelomično sanirano 2019. 30 210
10.	ZD_13	Zapadno od Bauhausa	građevni, komunalni	255
11.	ZD_14	Sjeverno od Bauhausa	građevni	1080
12.	ZD_15	Šuma Musapstan	građevni, komunalni	Djelomično sanirano 2019. Nova količina: 2
13.	ZD_17	Uz Ulicu Hrvatskog sabora nakon križanja s Put Plovanije u pravcu Musapstana	građevni, komunalni	100
14.	ZD_18	Uz sjeverozapadni rub šume Musapstan	građevni, komunalni	Sanirano 2019.
15.	ZD_19	Južno od mjesnog groblja Bokanjac	građevni, komunalni	Djelomično sanirano 2017. Nova količina: 2493
16.	ZD_22	U šumi između Ulice Hrvatskog sabora i Franje Fanceva, kod bivšeg pogona Elektre	građevni	527
17.	ZD_24	Novi Bokanjac – uz bivši vojni poligon	građevni	Sanirano 2018. Nova količina: 2
18.	ZD_25	Gaženica- između petlje i nedovršene zgrade Tankerske plovidbe	građevni, komunalni	Sanirano 2018. Nova količina: 10
19.	ZD_26	Pokraj Sojare	komunalni	2
20.	ZD_27	Bili brig - križanje Vinkovačke i Ogulinske ulice	komunalni	10
21.	ZD_28	Silba – Uvala Draga	građevni, komunalni	500
22.	ZD_29	Molat - Marčeva jama	građevni, komunalni	200

23.	ZD_31	Između autobusnog kolodvora i Ulice kralja Tvrtka	građevni	Sanirano 2018. Nova količina: 80
24.	ZD_33	Novi Bokanjac-sjeverozapadno od poduzetničke zone	građevni	Sanirano 2018. Nova količina: 10
25.	ZD_34	Otok Silba – Uvala Bujsin	građevni	25
26.	ZD_35	Ulica 159. Brigade – pokraj reciklažnog dvorišta	komunalni	13
27.	ZD_36	Iz smjera Zadra prema Briševu, prije administrativne granice grada s desne strane ceste uz bijeli put	građevni, komunalni	120

Predmetna Evidencija uspostavljena je u svrhu ispunjenja obveze Grada Zadra propisane člankom 36. Zakona. Međutim, tijekom 2019. godine Ministarstvo zaštite okoliša i energetike izradilo je sustav ELOO (Evidencija lokacija odbačenog otpada) koji predstavlja jedinstvenu zajedničku evidenciju na nacionalnoj razini i sastavni je dio *Informacijskog sustava gospodarenja otpadom Republike Hrvatske*.

Tijekom 2020. godine planira se izvršiti registracija u sustav svih korisnika odnosno jedinica lokalne samouprave.

III. KOLIČINE UKLONJENOG OTPADA I TROŠKOVI UKLANJANJA ODBAČENOG OTPADA

Nepropisno odbačeni otpad uklanjao se na više načina:

Po provedenom postupku jednostavne nabave

Po provedenom postupku jednostavne nabave koji je bio objavljen na internet stranicama Grada Zadra uklonjen je otpad s lokacije Novi Bokanjac - uz makadamsku cestu, k.č. 782/32 k.o. Bokanjac.

S lokacije je uklonjeno 438,56 tona čime je lokacija djelomično sanirana. Otpad je uklonjen putem ovlaštene osobe Odlagalište sirovina d.o.o., Zadar s kojom je kao jedinim ponuditeljem prijavljenim na ponovljeni javni natječaj, zaključen ugovor o usluzi. Predmetnu uslugu, u skladu sa Zakonom o održivom gospodarenju otpadom može obaviti isključivo gospodarski subjekt koji posjeduje dozvolu za gospodarenje otpadom i nalazi se u *Registru dozvola i potvrda za gospodarenje otpadom* Ministarstva zaštite okoliša i energetike. Količina prikupljenog otpada evidentirana je u pratećim listovima sukladno Zakonu o održivom gospodarenju otpadom. Fotodokumentacija se nalazi u Prilogu 1.

U okviru Programa održavanja javnih površina

Sukladno Zakonu o komunalnom gospodarstvu provodi se uklanjanje nepropisno odbačenog otpada s javnih površina putem pisanih naloga koje komunalno redarstvo upućuje Čistoći d.o.o. i koje Čistoća d.o.o. provodi u sklopu redovne djelatnosti. S javnih površina na ovaj je način u 2019. godini uklonjeno 20,28 tona otpada.

Putem akcija prikupljanja otpada

Sukladno članku 40. Zakona o održivom gospodarenju otpadom, pravna i fizička osoba – obrtnik može, u suradnji s osobom koja posjeduje važeću dozvolu za gospodarenje otpadom, organizirati akciju prikupljanja otpada u svrhu provedbe sportskog, edukativnog, ekološkog ili humanitarnog sadržaja, ako je ishodila suglasnost upravnog odjela jedinice lokalne samouprave. Trajanje akcije ograničeno je na najviše 30 dana, a nadzor nad provedbom akcije obavlja komunalni redar.

U 2019. godini provedeno je 5 akcija čišćenja u kojima je uklonjeno ukupno 6,457 tona otpada.

Detaljan prikaz akcija prikupljanja otpada dat je u Tablici 2.

Akcijama čišćenja koje su provedene na inicijativu Grada Zadra u suradnji s trgovačkim društvima Čistoća d.o.o. i Vodovod d.o.o.

Povodom obilježavanja Dana planete Zemlje

U akciji koja je trajala od 15. do 17. travnja 2019. uklonjeno je 158 tona otpada s divljih odlagališta na predjelu Novog Bokanjca. Fotodokumentacija se nalazi u Prilogu 1.

Povodom obilježavanja Europskog tjedna smanjenja otpada i Dana grada Zadra

U akciji koja je trajala od 10. do 11. prosinca te od 17. do 18. prosinca 2019. uklonjeno je 259,9 tona otpada duž puta koji vodi od južnog ulaza u trgovački centar Supernova Zadar prema pogonu betonare. Fotodokumentacija se nalazi u Prilogu 1.

Cilj predmetnih akcija iniciranih od strane Grada Zadra bio je potaknuti zajedničku brigu javnih institucija te javnosti poslati pozitivnu poruku i utjecati na razinu svijesti o odgovornom postupanju s otpadom.

Uklanjanje otpada od strane vlasnika/posjednika/korisnika

Odnosi se na lokacije na kojima je uklanjanje izvršio sam vlasnik/posjednik/korisnik zemljišta. O točnoj količini otpada uklonjenog ovim putem Grad Zadar nema točne podatke ali se procjenjuje se na oko 656 tona. Otpad je uklonjen s lokacije ZD_11 Barbaričine i ZD_4 Crno – južno od glavne ceste.

Uklanjanje otpada iz šuma u vlasništvu RH putem Hrvatskih šuma d.o.o.

Putem Hrvatskih šuma d.o.o. iz šuma u vlasništvu Republike Hrvatske u 2019. godini uklonjeno je ukupno 46 tona otpada. Otpad je prikupljan na lokacijama Musapstan, Diklo i Kožino.

Tablica 2. Podaci o uklanjanju otpada s divljih odlagališta u 2019. godini

Naziv lokacije	Izvršitelj	Razdoblje uklanjanja otpada	Troškovi uklanjanja (kn s PDV-om)	Količina uklonjenog otpada (t)
Po provedenom jednostavnom postupku nabave putem ovlaštene osobe				
Makadamski put na području Novog Bokanjca	Ovlaštena osoba	20.12.2019.	99.992,25	438,56
			99.992,25	438,56
U okviru Programa održavanja javnih površina putem Čistoće d.o.o. Zadar				
Javne površine	Čistoća d.o.o.	01.01. – 31.12. 2019.	U sklopu Programa održavanja komunalne infrastrukture	20,28
				20,28
Akcije prikupljanja otpada				
Podmorje južnog dijela zadarske rive	Studenti Odjela za turizam i komunikacijske znanosti Sveučilišta u Zadru	15.05.2019.	-	0,5
Otok Silba- Uvala Sv. Ante, Južni porat i uvala Lojišće	Udruga Društvo istraživača mora 20000 milja	22.06.2019. i 27.09.2019.	-	0,147
Kolovare i Carski zdenac (fontana), Zadar	Kulturno-umjetničko društvo "Vicko Zmajević"	29.06.2019.	-	0,35
Plaža Puntamika (sjeverno od svjetionika)	Udruga studenata Europe - AEGEE	27.07.2019.	-	0,08

Šuma iznad Dikla	Udruga Eko-Zadar	26.10.2019.	-	5,38
			-	6,457
<i>Akcija čišćenja povodom obilježavanja Dana planete Zemlje</i>				
Makadmski put na području Novog Bokanjca	Grad Zadar, Čistoća d.o.o., Vodovod d.o.o.	15.04 – 17.04. 2019.	-	158,00
			-	158,00
<i>Akcija čišćenja povodom obilježavanja Europskog tjedna smanjenja otpada i Dana grada Zadra</i>				
Makadamski put južno od trgovačkog centra Supernova prema pogonu betonare	Grad Zadar, Čistoća d.o.o., Vodovod d.o.o.	10.12.- 11.12. i 17.12. -18.12. 2019.	-	259,90
				259,90
<i>Uklanjanje otpada od strane vlasnika/korisnika/posjednika</i>				
Barbaričine – sjeveroistočno od benzinske postaje Crodux	Vlasnik/korisnik/posjednik	Studenj 2019.	-	16,00
Crno – južno od glavne ceste	Vlasnik/korisnik/posjednik	Listopad 2019.		640,00
				656,00
<i>Uklanjanje otpada iz šuma u vlasništvu RH putem Hrvatskih šuma</i>				
Musapstan, Diklo, Kožino	Hrvatske šume d.o.o.			46,00
			Sveukupno:	1.585,20

IV. PROVEDBA MJERA ZA SPRJEČAVANJE NEPROPISNOG ODBACIVANJA OTPADA

Odlukom o provedbi posebnih mjera sprječavanja odbacivanja otpada u 2019. („Glasnik Grada Zadra“, broj 4/19) utvrđeno je 8 lokacija na kojima je u više navrata utvrđeno nepropisno odbacivanje otpada i to:

ZD-5 Novi Bokanjac, uz makadamsku cestu,,

ZD-6 Vrh Skročini

ZD-11 Barbaričine,

ZD-12 Ploče - bivši kamenolom Jadran,

ZD-15 Šuma Musapstan,

ZD-19 Južno od mjesnog groblja Bokanjac,

ZD-28 Silba - Uvala Draga,

ZD-36 Iz smjera Zadra prema Briševu, prije administrativne granice grada s desne strane ceste uz bijeli put.

Sukladno navedenoj Odluci, na navedenim lokacijama bilo je predviđeno provoditi posebne mjere sprječavanja odbacivanja otpada kako slijedi:

Učestala i redovita kontrola lokacija putem komunalnog redarstva

Nadzor komunalnog redarstva na lokacijama onečišćenim otpadom proveo se prema dinamici koja je prikazana u poglavlju V., tablici 3. U 2019. godini izvršen je 201 nadzor komunalnog redarstva na lokacijama onečišćenim otpadom.

Suradnja s Ministarstvom unutarnjih poslova, Policijskom upravom Zadarskom i Hrvatskim šumama u provedbi nadzora nad lokacijama na kojima je nepropisno odbačen otpad

U suradnji Grada Zadra i Ministarstva unutarnjih poslova - PU Zadarske organizirani su zajednički obilasci divljih odlagališta. U 2019. godini bilo je ukupno 14 zajedničkih izlazaka pri čemu su izvršena 43 obilaska pojedinačnih lokacija. Termini obilazaka prikazani su u tablici 3. Nadalje, Zakonom o šumama je propisano da su šumoposjednici i druge pravne osobe koje koriste šume u vlasništvu RH dužni ukloniti otpad iz šume pri čemu jedinice lokalne samouprave ne mogu to zbrinjavanje naplatiti od šumoposjednika kada šumoposjednik nastale troškove ne može naplatiti od osobe koja je otpad odložila. S tim u svezi, Grad Zadar je TD Hrvatske šume d.o.o. osigurao mogućnost besplatnog zbrinjavanja otpada iz šuma u vlasništvu RH na odlagalištu Diklo.

Postavljanje tabli zabrane odlaganja otpada – postavljena je jedna tabla o zabrani odlaganja otpada na Obali kneza Trpimira pokraj jedriličarskog kluba “Uskok”.

Informiranje i edukacija građana

Sukladno članku 39. Zakona o održivom gospodarenju otpadom Grad Zadar je dužan provoditi izobrazno-informativne aktivnosti. S tim u svezi, provedene su sljedeće aktivnosti:

- Postavljene su informacije o gospodarenju otpadom na mrežnoj stranici www.zatostovolimzadar.hr koja je oglašavana putem medija.
- U suradnji s Gradskom knjižnicom Zadar nastavljen je program edukacije pod nazivom “Ponovno koristim stare stvari”, ciljano osmišljen za učenike 1. razreda osnovne škole. Radionice su vodili djelatnici Gradske knjižnice dok su partneri bili OŠ Šime Budinić, OŠ Stanovi i OŠ Krune Krstića. Radionice su se temeljile na edukativno-informativnim materijalima osiguranim od strane Grada Zadra (platnene vrećice, slikovnice, straničnici). Tijekom 2019. godine održano je ukupno 13 radionica u kojima je sudjelovao 271 polaznik prvih razreda navedenih OŠ.
- U sklopu projekta pod nazivom “Program izobrazno-informativnih aktivnosti o održivom gospodarenju otpadom na području Grada Zadra”, sufinanciranom od strane EU iz Kohezijskog fonda, Operativni program Konkurentnost i kohezija 2014.-2020., putem Upravnog odjela za EU fondovi, provedena je kampanja o održivom gospodarenju otpadom pod sloganom “Pogodi pravi koš”. Cilj kampanje bio je podizanje razine svijesti o važnosti održivog gospodarenja otpadom, s posebnim naglaskom na sprječavanje nastanka otpada, odvojeno prikupljanje otpada, ponovnu uporabu i kućno kompostiranje. U sklopu kampanje provedene su sljedeće aktivnosti:

Osmišljeni su, tiskani i distribuirani sljedeći edukativno-informativni materijali:

- leci o odvajanju otpada za djecu dobi 3-7 godina, 7-15 godina, mlade, osobe s intelektualnim poteškoćama, slijepe osobe, turiste te ostale građane. Letak za turiste preveden je na engleski, njemački i talijanski jezik;
- vodiči/brošure A5 formata na 16 stranica za djecu dobi 3-7 godina, 7-15 godina te ostale građane;
- B2 plakati s porukama pretkampanje te porukama glavne kampanje, ukupno 7 različitih sadržaja;

- jumbo plakati sa 7 različitih sadržaja;
- bojanka za djecu vrtičke dobi;
- slikovnica za djecu vrtičke dobi;
- te ostali materijali kao što su: roll up-ovi, promo stolić, platnene vrećice, diplome za sudionike kviza, utakmice i posjetitelje reciklažnog dvorišta, obilježja za sudionike u akciji na tržnici, zakupce kućica na adventu, blokići kao poklon posjetiteljima reciklažnog dvorišta.

Ostale aktivnosti:

- snimljeno je i emitirano 8 radijskih emisija;
- snimljeno je i emitirano 5 televizijskih emisija u koje je bio uključen i tumač znakovnog jezika za gluhe osobe;
- izrađeno je i emitirano 6 radijskih spotova u trajanju od 24-32 sek, svaki spot emitiran je 120 puta;
- izrađene i emitirane 3 televizijske reklame u trajanju od 31-38 sek;
- izrađeni elektronski oglasi – banneri s 12 različitih sadržaja, objavljuvani na različitim portalima;
- objavljuvani su oglasi u tiskanim medijima sa 6 različitih sadržaja;
- izrađena je i postavljena web stranica www.pogodipravikos.hr;
- izrađena je aplikacija za pametne telefone;
- organizirana je javna tribina u Gradskoj knjižnici na kojoj je sudjelovao i tumač znakovnog jezika za gluhe osobe;
- održane su interaktivne radionice za djecu osnovnih škola i za mlade;
- organizirana su natjecanja u osnovnim školama u obliku eko-kviza na kojima je sudjelovao 21 razred iz 9 osnovnih škola;
- održano je 5 različitih događanja (utakmica na Forumu – pogodi pravi koš, događanje na Gradskoj tržnici u subotu ujutro kada je postavljena izložba *Ponovo upotrijebi stvari-uzmi ili ostavi* te je trgovcima podijeljeno 8000 papirnatih umjesto plastičnih vrećica, dan otvorenih vrata reciklažnog dvorišta Gaženica, večer adventa bez plastičnih čaša, završna izložba svih realiziranih aktivnosti).

Osim mjera definiranih u Odluci (“Glasnik Grada Zadra” br.4/19) provedene su i sljedeće aktivnosti:

Izdavanje rješenja o uklanjanju otpada

U skladu s člankom 36. Zakona o održivom gospodarenju otpadom, komunalni redar ovlašten je rješenjem narediti vlasniku, odnosno posjedniku nekretnine, ako vlasnik nije poznat, na kojem je nepropisno odložen otpad uklanjanje tog otpada, odnosno osobi koja sukladno posebnom propisu upravlja određenim područjem (dobrom). Tijekom 2019. godine izdano je 31 rješenje o uklanjanju otpada vlasnicima/posjednicima/korisnicima čestica na lokaciji divljeg odlagališta ZD_11 “Barbaričine”. U tijeku su daljnje pravne radnje vezane za izdana rješenja.

Nabava spremnika za odvojeno prikupljanje otpada

Po dostavljenoj prijavi na *Javni poziv za nabavu spremnika za odvojeno prikupljanje komunalnog otpada* Fonda za zaštitu okoliša i energetska učinkovitost, Gradu Zadru odobrena su sredstva u visini do 85% prihvatljivih troškova za nabavu 19.300 spremnika volumena 240 litara i 990 spremnika volumena 1100 litara za odvojeno prikupljanje reciklabilnog otpada.

Postupak nabave predmetnih spremnika za sve JLS-ove provodi Fond za zaštitu okoliša i energetska učinkovitost a isporuka spremnika izvršiti će se u skladu s terminskim planom kojeg će Fond dostaviti svim JLS-ovima.

Podzemni spremnici za komunalni otpad

Temeljem Zaključka Gradonačelnika KLASA: 351-01/19-01/188, URBROJ: 2198/01-2-19-2 od 26. studenog 2019. godine isplaćena je kapitalna pomoć u iznosu od 274.905,15 kuna trgovačkom društvu Čistoća d.o.o. Zadar u svrhu financiranja podzemnih spremnika za komunalni otpad što uključuje izradu projektne dokumentacije, nabavu opreme, radove ugradnje i stručni nadzor nad izvođenjem radova. Podzemni spremnici za miješani komunalni, reciklabilni i biorazgradivi otpad postavljeni su u Ulici Mihovila Pavlinovića između hotela Zagreb i OŠ Petra Preradovića.

Mini pretovarne stanice (PS) na otocima

Provedene su sljedeće aktivnosti:

PS Ist – temeljem „Ugovora o darovanju nekretnine (dio bivše vojarne „Beljavka“ na otoku Istu) u k.o. Ist između Ministarstva državne imovine kao darovatelja i Grada Zadra kao obdarenika, Grad Zadar je podnio prijedlog za uknjižbu prava vlasništva na Općinskom sudu.

PS Premuda – u tijeku je ishodenje građevinske dozvole i rješavanje imovinsko-pravnih odnosa na česticama koje su djelomično u privatnom, a djelomično u državnom vlasništvu;

PS Iž – u tijeku je izrada glavnog projekta.

Sufinanciranje udruga u provedbi projekata iz područja gospodarenja otpadom

Putem Natječaja za financiranje projekata udruga iz područja zaštite okoliša za 2019. godinu, financirana su i realizirana 4 projekta iz područja gospodarenja otpadom kao prioritetnog područja, u ukupnom iznosu od 60.000,00 kuna.

V. PROVEDBA REDOVITOG GODIŠNJEG NADZORA

Termini obilaska lokacija onečišćenih otpadom od strane komunalnog redarstva tijekom 2019. godine prikazani su u tablici 3. U popis su uključeni i zajednički obilasci komunalnog redarstva s predstavnicima Ministarstva unutarnjih poslova.

Tablica 3. Prikaz dinamike provedenih nadzora komunalnog redarstva u 2019. godini

Oznaka	Lokacija	Datum nadzora	Ukupan broj nadzora
ZD_1	Diklo – sjeverno od stambenih zgrada	24.07.	1
ZD_4	Crno – južno od glavne ceste	13.10	1
ZD_5	Novi Bokanjac-uz makadamsku cestu	02.07. 05.07. – u suradnji s policijom 29.07. – u suradnji s policijom 24.10. 05.11. – u suradnji s policijom 08.11. 18.11. 26.11. – u suradnji s policijom	8
ZD_6	Vrh Skročini - pokraj bivše vojarne i jugozapadno od zgrade Fiat	02.07. 05.07. – u suradnji s policijom 29.07. – u suradnji s policijom 26.11. – u suradnji s policijom	4
ZD_7	Između Gaženičke ceste i Ulice 159. Brigade pokraj Peveca	09.10. 07.11.	2
ZD_8	Gaženica – sjeverno od Biogradske ceste	09.10.	1
ZD_10	Sjeverno od Gaženice, južno od autoceste	03.10.	1
ZD_11	Barbaričine	02.07. 05.07. – u suradnji s policijom 29.07. – u suradnji s policijom 12.08. 04.09. – u suradnji s policijom 27.09. – u suradnji s policijom 10.10. – u suradnji s policijom 18.10. – u suradnji s policijom 08.11. – u suradnji s policijom 04.12. -- u suradnj s policijom 17.12. – u suradnji s policijom	11

ZD_12	Ploče - bivši kamenolom Jadran	15.03., 18.03., 19.03., 20.03., 21.03., 22.03., 25.03., 26.03., 27.03., 28.03., 29.03., 30.03., 01.04., 02.04., 03.04., 04.04., 05.04., 06.04., 09.04., 10.04., 11.04., 12.04., 13.04., 15.04., 16.04., 17.04., 18.04., 19.04., 20.04., 22.04., 23.04., 24.04., 25.04., 26.04., 27.04., 29.04., 30.04., 01.05., 03.05., 04.05., 07.05., 08.05., 20.05., 21.05., 24.05., 27.05., 31.05., 01.06., 03.06., 04.06., 05.06., 10.06., 11.06., 12.06., 13.06., 14.06., 17.06., 18.06., 19.06., 02.07. 05.07. – u suradnji s policijom 13.07. 29.07. – u suradnji s policijom 04.09. – u suradnji s policijom 27.09. – u suradnji s policijom 10.10. – u suradnji s policijom 18.10. – u suradnji s policijom 25.10. – u suradnji s policijom 07.11. 08.11. – u suradnji s policijom 29.11. – u suradnji s policijom 04.12. – u suradnji s policijom 10.12. 12.12. 13.12. 17.12. – u suradnji s policijom 19.12. 20.12.	78
ZD_13	Zapadno od Bauhauusa	24.10.	1
ZD_14	Sjeverno od Bauhauusa	15.10	1
ZD_15	Šuma Musapstan	15.03., 18.03., 19.03., 20.03., 21.03., 22.03., 25.03., 26.03., 27.03., 28.03., 29.03., 30.03., 01.04., 02.04., 03.04., 04.04., 05.04., 06.04., 09.04., 10.04., 11.04., 12.04., 13.04., 15.04., 16.04., 17.04., 18.04., 19.04., 20.04., 22.04., 23.04., 24.04., 25.04., 26.04., 27.04., 29.04., 30.04., 01.05., 03.05., 04.05., 07.05., 08.05., 21.05., 24.05., 27.05., 31.05., 01.06., 03.06., 04.06., 05.06., 10.06., 11.06., 12.06., 13.06., 14.06., 17.06., 18.06., 19.06., 05.07., 13.07., 18.07., 04.09. – u suradnji s policijom 27.09. – u suradnji s policijom 10.10. – u suradnji s policijom 18.10. – u suradnji s policijom 25.10. – u suradnji s policijom 08.11. – u suradnji s policijom 29.11. – u suradnji s policijom 04.12. – u suradnji s policijom 13.12.	70

ZD_17	Uz Ulicu Hrvatskog sabora nakon križanja s Put Plovanije u pravcu Musapstana	24.10.	1
ZD_18	Uz sjeverozapadni rub šume Musapstan	15.10	1
ZD_19	Južno od mjesnog groblja Bokanjac	05.07. – u suradnji s policijom 29.07. – u suradnji s policijom 26.11. – u suradnji s policijom 05.12. – u suradnji s policijom	4
ZD_22	U šumi između Ulice Hrvatskog sabora i Franje Fanceva, kod bivšeg pogona Elektre	24.10.	1
ZD_24	Novi Bokanjac – uz bivši vojni poligon	11.10.	1
ZD_25	Gaženica- između petlje i nedovršene zgrade Tankerske plovidbe	03.10.	1
ZD_26	Pokraj Sojare	03.10.	1
ZD_27	Bili brig – križanje Vinkovačke i Ogulinske ceste	24.09.	1
ZD_28	Sliba – Uvala Draga		
ZD_29	Molat – Marčeva jama		
ZD_31	Između autobusnog kolodvora i Ulice kralja Tvrtka	24.10.	1
ZD_33	Novi Bokanjac – sjeverozapadno od poduzetničke zone	11.10. 08.11.	2
ZD_34	Otok Silba – Uvala Bujsin		
ZD_35	Ulica 159. brigade – pokraj reciklažnog dvorišta	03.10.	1
ZD_36	Iz smjera Zadra prema Briševu, prije administrativne granice grada s desne strane ceste uz bijeli put	02.07. 05.07. – u suradnji s policijom 29.07. – u suradnji s policijom 05.11. – u suradnji s policijom 18.11. 26.11. – u suradnji s policijom	6
ZD_37	Jugoistočno od odlagališta Diklo – odvojak od D 306	20.09.	1

O svim nadzorima sastavljani su zapisnici koji se nalaze u evidenciji Upravnog odjela za komunalne djelatnosti i zaštitu okoliša.

VI. ZAKLJUČAK

Sustav gospodarenja otpadom zakonski je uređen. Unatoč tome, prisutno je neodgovorno odlaganje otpada na lokacijama koje za to nisu predviđene. Upravni odjel za komunalne djelatnosti i zaštitu okoliša Grada Zadra intenzivno radi na poboljšanju sustava gospodarenja otpadom. Redovito se nadziru lokacije onečišćene otpadom, provode se mjere sprečavanja onečišćenja okoliša, te se provode edukacije građana o pravilnom postupanju s otpadom.

Temeljem članka 36. stavka 10. Zakona o održivom gospodarenju otpadom („Narodne novine“ broj 94/13, 73/17,14/19 i 98/19) i članka 27. Statuta Grada Zadra („Glasnik Grada Zadra“, br. 9/09, 28/10, 3/13, 9/14, 2/15-pročišćeni tekst, 3/18, 7/18-pročišćeni tekst i 15/19), **Gradsko vijeće Grada Zadra, na 24. sjednici, održanoj dana 17. ožujka 2020. godine, d o n o s i**

O D L U K U
o provedbi posebnih mjera sprječavanja i odbacivanja otpada na području
Grada Zadra u 2020. godini

Članak 1.

Ovom Odlukom određuju se posebne mjere sprječavanja odbacivanja otpada u odnosu na lokacije na kojima je u više navrata utvrđeno nepropisno odbacivanje otpada.

Članak 2.

Temeljem *Izješća o lokacijama i količinama odbačenog otpada te troškovima uklanjanja odbačenog otpada na području Grada Zadra u 2019. godini*, utvrđuju se lokacije na kojima će se provoditi posebne mjere sprječavanja odbacivanja otpada.

- ZD_5 - Novi Bokanjac, uz makadamsku cestu,
- ZD_11 - Barbaričine,
- ZD_12 - Ploče, bivši kamenolom Jadran,
- ZD_15 - Šuma Musapstan,
- ZD_19 - južno od mjesnog groblja Bokanjac,
- ZD_28 - Silba- uvala Draga,
- ZD_33 - Novi Bokanjac – sjeverozapadno od poduzetničke zone,
- ZD_36 - Iz smjera Zadra prema Briševu, prije administrativne granice grada s desne strane ceste uz bijeli put

Članak 3.

Na lokacijama iz članka 2. provoditi će se posebne mjere:

- učestala i redovita kontrola lokacija putem komunalnog redarstva,
- suradnja s Ministarstvom unutarnjih poslova, Policijskom upravom Zadarskom i Hrvatskim šumama d.o.o. u provedbi kontrole nad lokacijama i
- postavljanje tabli zabrane odlaganja otpada.

Na cijelom području Grada Zadra provoditi će se edukacija i informiranje građana o pravilnom postupanju s otpadom putem mrežne stranice Grada Zadra www.grad-zadar.hr i mrežne stranice www.pogodipravikos.hr te putem ostalih edukativno-informativnih aktivnosti TD Čistoća d.o.o. i Grada Zadra.

Članak 4.

Ova Odluka stupa na snagu osmog dana od dana objave u „Glasniku Grada Zadra“.

KLASA: 351-01/20-01/06

URBROJ: 2198/01-1-20-4

Zadar, 17. ožujka 2020. godine

GRADSKO VIJEĆE GRADA ZADRA

PREDSJEDNIK

Zvonimir Vrančić, dr.med.v.r.

Temeljem članka 59. i 62. Zakona o komunalnom gospodarstvu („Narodne novine“ br.68/18 i 110/18) i članka 27. Statuta Grada Zadra („Glasnik Grada Zadra“, br. 9/09, 28/10, 3/13, 9/14, 2/15-pročišćeni tekst, 3/18, 7/18-pročišćeni tekst i 15/19), **Gradsko vijeće Grada Zadra, na 24. sjednici, održanoj dana 17. ožujka 2020. godine, d o n o s i**

O D L U K U
o proglašenju komunalne infrastrukture
javnim dobrom u općoj uporabi

Članak 1.

Ovom Odlukom proglašava se komunalna infrastruktura navedena u sljedećoj tablici, javnim dobrom u općoj uporabi u vlasništvu Grada Zadra.

Naziv komunalne infrastrukture	Vrsta komunalne infrastrukture	Katastarska i zemljišnoknjižna čestica	Katastarska općina
Groblje Crno	Groblje	k.č. 2508, k.č. 2376/2, dio k.č. 4185/6, dio k.č. 2152/2, dio k.č. 2376/3	k.o. Crno

Članak 2.

Nalaže se Zemljišnoknjižnom odjelu Općinskog suda u Zadru upis komunalne infrastrukture navedene u članku 1. kao „javno dobro u općoj uporabi u vlasništvu Grada Zadra“ u zemljišne knjige.

Članak 3.

Ova Odluka stupa na snagu osmog dana od dana objave u „Glasniku Grada Zadra“.

KLASA: 363-01/19-01/546

URBROJ: 2198/01-1-20-4

Zadar, 17. ožujka 2020. godine

GRADSKO VIJEĆE GRADA ZADRA

PREDSJEDNIK
Zvonimir Vrančić, dr.med.v.r.

Temeljem članka 109. stavak 6. Zakona o prostornom uređenju („Narodne novine“, broj 153/13, 65/17, 114/18, 39/19 i 98/19), Suglasnosti Ministarstva graditeljstva i prostornog uređenja, KLASA:350-02/19-13/113, URBROJ:531-06-1-1-19-2 i članka 27. Statuta Grada Zadra (“Glasnik Grada Zadra”, broj: 9/09, 28/10, 3/13, 9/14, 2/15-pročišćeni tekst, 3/18, 7/18 – pročišćeni tekst i 15/19), **Gradsko vijeće Grada Zadra na 24. sjednici, održanoj dana 17. ožujka 2020. godine, d o n o s i**

**ODLUKU
o donošenju
Urbanističkog plana uređenja groblja Kožino**

I. TEMELJNE ODREDBE

Članak 1.

1) Donosi se Urbanistički plan uređenja Groblja Kožino, u daljnjem tekstu Plan, koji je izradila tvrtka Volat j.d.o.o. iz Posedarja.

Članak 2.

1) Sastavni dio ove Odluke je elaborat pod naslovom Urbanistički plan uređenja groblja Kožino (u jednoj mapi) koji sadrži sljedeće:

A. OPĆI PODACI O STRUČNOM IZRAĐIVAČU

- A.1. IZVOD IZ SUDSKOG REGISTRA
- A.2. SUGLASNOST MINISTARSTVA ZA OBAVLJANJE DJELATNOSTI
- A.3. RJEŠENJE O UPISU U IMENIK OVLAŠTENOG ARHITEKTA ODGOVORNOG VODITELJA
- A.4. IMENOVANJE ODGOVORNOG VODITELJA
- A.5. IZJAVA ODGOVORNOG VODITELJA
- A.6. POPIS SUDIONIKA U IZRADI PLANA

B. TEKSTUALNI DIO

- I. TEMELJNE ODREDBE
- II. ODREDBE ZA PROVOĐENJE
 - 1. Uvjeti određivanja i razgraničavanja površina javnih i drugih namjena
 - 2. Uvjeti i način gradnje građevina
 - 3. Uvjeti gradnje komunalne infrastrukturne mreže
 - 4. **Mjere zaštite prirodnih kulturno-povijesnih cjelina i građevina i ambijentalnih vrijednosti**
 - 5. Postupanje s otpadom
 - 6. Mjere sprječavanja nepovoljnog utjecaja na okoliš
 - 7. **Urbanističke mjere zaštite od elementarnih neogoda i ratnih opasnosti**
 - 8. Mjere provedbe plana

III. ZAVRŠNE ODREDBE

C. GRAFIČKI PRILOZI

- 0. POSTOJEĆE STANJE MJ. 1:500
- 1. KORIŠTENJE I NAMJENA POVRŠINA MJ. 1:500
- 2. PROMETNA I KOMUNALNA INFRASTRUKTURA MJ. 1:500
- 3. UVJETI KORIŠTENJA, UREĐENJA I ZAŠTITE POVRŠINA MJ. 1:500

- 4. NAČIN I UVJETI GRADNJE
- 4.1. Način i uvjeti gradnje MJ. 1:500
- 4.2. Nacrti grobnica MJ. 1:50

D. OBAVEZNI PRILOZI

OBRAZLOŽENJE

UVOD

1. POLAZIŠTA

1. 1. POLOŽAJ, ZNAČAJ I POSEBNOSTI DIJELA NASELJA

- 1.1.1. Osnovni podaci o stanju u prostoru
- 1.1.2. Prostorno razvojne značajke
- 1.1.3. Infrastrukturna opremljenost
- 1.1.4. Zaštićene prirodne, kulturno-povijesne cjeline i ambijentalne vrijednosti i posebnosti
- 1.1.5. Obveze iz PPU Grada Zadra
- 1.1.6. Ocjena mogućnosti i ograničenja razvoja u odnosu na demografske i gospodarske podatke te prostorne pokazatelje

2. CILJEVI PROSTORNOG UREĐENJA

2. 1. CILJEVI PROSTORNOG UREĐENJA OPĆINSKOG ZNAČAJA

- 2.1.1. Demografski razvoj
- 2.1.2. Odabir prostorne i gospodarske strukture
- 2.1.3. Prometna i komunalna Infrastruktura
- 2.1.4. Očuvanje prostornih posebnosti naselja odnosno dijela naselja

2. 2. CILJEVI PROSTORNOG UREĐENJA NASELJA ODNOSNO DIJELA NASELJA

- 2.2.1. Racionalno korištenje i zaštita prostora u odnosu na postojeći i planirani broj stanovnika, gustoću stanovanja, obilježja izgrađene strukture, vrijednost i posebnosti krajobraza, prirodnih i kulturno-povijesnih i ambijentalnih cjelina
- 2.2.2. Unapređenje uređenja naselja i komunalne infrastrukture

3. PLAN PROSTORNOG UREĐENJA

3. 1. PROGRAM GRADNJE I UREĐENJA PROSTORA

3.2. OSNOVNA NAMJENA PROSTORA

3.3. ISKAZ PROSTORNIH POKAZATELJA ZA NAMJENU, NAČIN KORIŠTENJA I UREĐENJA POVRŠINA

3.4. PROMETNA I ULIČNA MREŽA

- 3.4.1. Ulična mreža
- 3.4.2. Elektronička komunikacijska infrastruktura

3.5. KOMUNALNA INFRASTRUKTURNA MREŽA

- 3.5.1. Vodoopskrba
- 3.5.2. Odvodnja
- 3.5.3. Elektroenergetska mreža
- 3.5.4. Plinoopskrba

3.6. UVJETI KORIŠTENJA, UREĐENJA I ZAŠTITE POVRŠINA

- 3.6.1. Uvjeti i način gradnje
- 3.6.2. Mjere zaštite prirodnih vrijednosti i posebnosti i kulturno-povijesnih i ambijentalnih cjelina

3.7. SPRJEČAVANJE NEPOVOLJNA UTJECAJA NA OKOLIŠ

2) Elaborat iz stavka 1) ovog članka sastavni je dio ove Odluke i ovjerava se pečatom Gradskog vijeća Grada Zadra.

Članak 3.

1) Urbanistički plan uređenja groblja Kožino izrađen je prema Odluci o izradi istog ("Glasnik Grada Zadra" br. 08/18) te u skladu s Prostornim planom uređenja Grada Zadra ("Glasnik Grada Zadra" br. 04/04, 03/08, 04/08, 10/08, 16/11, 02/16, 13/16).

II. ODREDBE ZA PROVOĐENJE**1. UVJETI ODREĐIVANJA I RAZGRANIČAVANJA POVRŠINA****Članak .4**

1) Cjelokupna površina obuhvata Urbanističkog plana uređenja groblja Kožino nalazi se izvan građevinskog područja naselja. Prostornim planom uređenja Grada Zadra površina postojećeg groblja je označena namjenom „groblje“ dok je ostatak površine označen kao „zona u funkciji groblja“.

2) Ovim Planom određuje se detaljna namjena i način korištenja prostora te razgraničenja pojedinih namjena unutar površine obuhvata Plana što je sve prikazano na kartografskim prikazima Plana. Planirane su sljedeće osnovne namjene površina:

- postojeće groblje
- nova grobna polja i redovi
- grobne staze
- ispraćajni dio
- zelene površine unutar groblja
- zaštitne zelene površine
- površine infrastrukturnih sustava

Članak 5.

1) Iskaz prostornih pokazatelja za namjenu, način korištenja i uređenja površina:

ISKAZ NAMJENA POVRŠINA:

- postojeće groblje	0,23 ha
- nova grobna polja i redovi	0,26 ha
- grobne staze	0,09 ha
- ispraćajni dio	0,05 ha
- zelene površine unutar groblja	0,10 ha
- zaštitne zelene površine	0,24 ha
- površine infrastrukturnih sustava (prometnice)	0,26 ha
SVEUKUPNA POVRŠINA OBUHVATA PLANA:	1,23 ha

2) U najstarijem dijelu groblja unutar starih zidova nalazi se 161 staro grobno mjesto od kojih su većina grobnice s 3 ili 6 ukopnih mjesta, a manji dio su grobovi.

Uz jugoistočni zid najstarijeg dijela groblja, u novom dijelu, je izgrađeno 40 novih grobnica podijeljenih u 4 ograde po 10 grobnica.

U 7 novih grobnih polja i redova ovim Planom je predviđena izgradnja 171 nove grobnice od čega 121 s po 6 ukopnih mjesta i 50 grobnica s po 3 ukopna mjesta.

UKUPAN BROJ NOVIH GROBNICA:

- planirane nove grobnice	121 grobnica x 6 ukopnih mjesta
- planirane nove grobnice	50 grobnica x 3 ukopna mjesta
SVEUKUPNO:	171 grobnica

3) Ukupno je planirano 876 novih ukopnih mjesta u 171 novoj grobnici.

UKUPAN BROJ NOVIH GROBNICA PO GROBNIM POLJIMA:

grobno polje	grobnice		
	s 3 ukopna mjesta	sa 6 ukopnih mjesta	
		ukopnih mjesta	
- grobno polje 1	7	13	99
- grobno polje 2	7	13	99
- grobno polje 3	16	16	144
- grobno polje 4	16	24	192
- grobno polje 5	4	40	252
- grobni red 6	-	5	30
- grobno polje 7	-	10	60
SVEUKUPNO grobnica:	50	121	
		SVEUKUPNO ukopnih mjesta:	876

SVEUKUPAN BROJ GROBNIH MJESTA GROBLJA KOŽINO:

- najstarije groblje (3 ili 6 ukopnih mjesta ili grobovi)	- 121 grobno mjesto
- izgrađene nove grobnice x 6 ukopnih mjesta	- 40 grobnica x 6 ukopnih mjesta
- planirane nove grobnice x 6 ukopnih mjesta	- 121 grobnica x 6 ukopnih mjesta
- planirane nove grobnice x 3 ukopna mjesta	- 50 grobnica x 3 ukopna mjesta
SVEUKUPNO:	332 grobna mjesta

Članak 6.

- Ovim Planom je predviđeno formirati jednu građevnu česticu groblja kojom će se obuhvatiti površina koja je omeđena već izgrađenim ogradnim zidovima dok će ostale površine ostati kao javne prometne tj. infrastrukturne i zelene površine i mogu se po potrebi parcelirati zasebno.

2. UVJETI I NAČIN GRADNJE GRAĐEVINA

2.1 Uvjeti smještaja stambenih građevina

Članak 7.

- Na području obuhvata Plana nije planirana izgradnja stambenih građevina.

2.2. Uvjeti smještaja građevina gospodarskih djelatnosti

Članak 8.

- Na području obuhvata Plana nije planirana izgradnja građevina gospodarskih djelatnosti.

2.3. Uvjeti smještaja građevina društvenih djelatnosti

Članak 9.

- Na području obuhvata Plana nalazi se postojeća ispraćajna zgrada s odarnicom i sanitarnim čvorom te je za nju formirana zasebna građevna čestica.

- 2) Uz postojeću zgradu, u ispraćajnom dijelu ili u neposrednoj blizini moguća je izgradnja pomoćnih građevina tipa nadstrešnica ili drugih pomoćnih servisnih građevina, a sve u službi prijema, čuvanja i ispraćaja pokojnika ili za potrebe servisnog pogona.

2.4. Uvjeti i način gradnje groblja

Članak 10.

- 1) Ovim planom je definirana detaljna namjena površina unutar granica obuhvata Plana.
- 2) Unutar postojećih ogradnih zidova groblja određen je raspored glavnih grobnih staza, grobnih polja i redova, ispraćajnog dijela te zelenih površina koji se mora poštivati prilikom uređenja bilo koje od tih površina, a osobito prilikom gradnje novih grobnica.
- 3) Izvan postojećih ogradnih zidova, a unutar površine obuhvata Plana predviđene su prometnice s parkiralištima i zaštitnim zelenim površinama koje se grade i uređuju prema ovim uvjetima.

Uvjeti uređenja grobnih polja i gradnje grobnica

Članak 11.

- 1) Grobnice se izvode prema rasporedu definiranom kartografskim prikazima Plana. Raspoređene su u 5 potpuno novih grobnih polja i 2 kojima se nadopunjuju postojeće skupine novih grobnica uz jugoistočni zid starog groblja.
- 2) Unutar svakog grobnog polja grobnice su, prema dosadašnjem načinu, grupirane u ograde. Svaka ograda je omeđena kamenim zidovima visine 60-90 cm, ima po sredini stazu i po 4, 5 ili 6 grobnica sa svake strane, ovisno o raspoloživom prostoru.
- 3) Grobnice se izvode od vodonepropusnog armiranog betona. Bruto tlocrtne dimenzije grobnice sa 6 ukopnih mjesta iznose 260 x 270 cm, visine 267 cm, tj. 330 cm zajedno s kosturnicom na dnu. Bruto tlocrtne dimenzije grobnice s 3 ukopna mjesta iznose 200 x 270 cm, visine 267 cm, tj. 330 cm zajedno s kosturnicom na dnu.
- 4) Grobnice se mogu izvoditi i u drugim dimenzijama i drugačijeg načina izvedbe, ali se mora poštivati planirani razmještaj unutar pojedinog grobnog polja ili reda.
- 5) Dozvoljava se izgradnja zidova za smještaj kolumbarijskih niša ako se s vremenom pokaže potreba tj. interes za time.

Uvjeti uređenja grobnih staza

Članak 12.

- 1) Unutar novog dijela groblja planirane su glavne grobne staze širine 3,0 m između grobnih polja s proširenjima na pristupnim djelovima, uz ispraćajni prostor i uz spoj sa starim grobljem.
- 2) Po sredini svake ograde s grupom grobnica formira se staza za pristup grobnicama širine 2,1 – 2,3 m.
- 3) Staze moraju biti od tvrdog materijala, bez prepreka u kretanju, ne većeg uzdužnog nagiba od 8% i ne većeg poprečnog nagiba od 1%.
- 4) Grobne staze i površine oko grobnica će se nivelirati i nasuti sitnim šljunkom, a mogu se i opločati za to predviđenim opločnicima.
- 5) Na stazama ili uz njih se osiguravaju proširenja za smještaj odmorišta s klupama i kantama za otpatke.

Uvjeti uređenja ispraćajnog dijela

Članak 13.

- 1) Formiranim ulazima na novi dio groblja pristupa se na plato ispraćajnog dijela s ispraćajnom zgradom i opločanim

trgom. Ispraćajna zgrada i plato oko nje su uređeni, a ovim Planom je predviđeno povezivanje platoa novim grobnim stazama s novim grobnim poljima i zelenim površinama.

2) Unutar ispraćajnog dijela ili u neposrednoj blizini dozvoljena je izgradnja pomoćnih građevina tipa nadstrešnice ili dodatnih servisnih građevina, a sve u službi prijema, čuvanja i ispraćaja pokojnika te za potrebe servisnog pogona.

Uvjeti uređenja odmorišta, prostora za otpad i česmi

Članak 14.

1) Uz glavne grobne staze predviđena su proširenja za odmorišta s klupama i kantama za otpatke koje se uređuju na isti način kao i grobne staze, te dopunjuju zelenilom gdje je to predviđeno i moguće.

2) U prostoru groblja postoje dvije česme: jedna na ogradnom zidu uz prolaz iz starog u novo groblje, a jedna u stražnjem dijelu ispraćajne zgrade. Predviđeno je postaviti i dodatne česme po potrebi.

3) Na sjecištu glavnih grobnih staza formira se proširenje na kojem je moguće postavljanje centralnog križa. Zelene površine oko križa potrebno je intenzivnije ozeleniti. Pozicija centralnog križa se može i promijeniti ako se iz bilo kojeg razloga pokaže za tim potreba.

4) Uz ogradni zid kod zapadnog ulaza potrebno je urediti prostor za kontejnere za otpad koji se odvaja u zasebne kontejnere za biološki otpad i ostali komunalni otpad. Prostor kontejnera se treba ograditi sadnjom lovor višnje ili slične živice.

Uvjeti uređenja zelenih površina

Članak 15.

1) Uz rubne dijelove zone obuhvata Plana prema ne građevinskom području i prema obodnim prometnicama ovim Planom su predviđene zaštitne zelene površine.

2) U sjeveroistočnom dijelu, između postojeće ograde groblja i ceste, postoji veći broj starih borova koje je poželjno zadržati u što većem broju, a po mogućnosti i dopuniti sadnjom srodnih vrsta (čempresa) ili drugog dekorativnog i zaštitnog mediteranskog bilja.

3) Uz jugoistočni i jugozapadni ogradni zid sađeni su novi čempresi koji prate raster tipskih betonskih elemenata ogradnog zida. Na jugoistočnoj strani su sađeni s vanjske strane zida, a na jugozapadnoj s unutarnje. Ove se površine mogu dopunjavati dekorativnim i zaštitnim zelenilom.

4) Potrebno je značajnije dekorativno hortikulturno urediti zelene površine uz glavni južni i zapadni ulaz na novi dio groblja sadnjom ukrasnog mediteranskog bilja. Isto se odnosi i na zelene površine uz ispraćajni plato.

5) Unutar samog groblja predviđene su zelene površine uz rubne djelove grobnih polja koje se uređuju paralelno s glavnim grobnim stazama. Dinamika uređivanja zelenih površina mora pratiti izgradnju pojedinih grobnih polja.

3. UVJETI GRADNJE KOMUNALNE INFRASTRUKTURNE MREŽE

Članak 16.

1) Površine infrastrukturnih sustava su površine na kojima se nalaze postojeće ceste koje je ovim Planom planirano dopuniti na širine punog planiranog profila ceste s nogostupima i parkiralištima.

2) Manje infrastrukturne građevine (trafostanice, hidrostanice, fekalne crpne stanice i sl.) mogu se graditi i u zonama druge namjene, temeljem ovog Plana, u skladu s tehnološkim potrebama i propisima, na način da ne narušavaju prostorne i ekološke vrijednosti okruženja.

Članak 17.

1) Unutar granica obuhvata plana osigurane su površine i koridori infrastrukturnih sustava i to za:
- prometni sustav,

- elektroničke komunikacije,
- energetske sustav (elektroopskrba),
- vodnogospodarski sustav (vodoopskrba, odvodnja otpadnih sanitarnih i oborinskih voda).

2) Infrastrukturni sustavi grade se prema posebnim propisima, uvjetima pojedinih tvrtki s javnim ovlastima, pravilima struke te ovim odredbama.

3) Prikazani smještaj planiranih građevina i uređaja (cjevovodi, kabeli, elektronička komunikacijska infrastruktura i druga povezana oprema i sl.) javne i komunalne infrastrukturne mreže u grafičkom dijelu Plana, usmjeravajućeg su značenja i dozvoljene su odgovarajuće prostorne prilagodbe koje bitno ne odstupaju od koncepcije rješenja.

3.1. Uvjeti gradnje prometne mreže

Članak 18.

1) Na površinama infrastrukturnih sustava namijenjenih prometu mogu se graditi i uređivati građevine, instalacije i uređaji za cestovni promet - ulična mreža.

2) Ovim Planom predviđena je rekonstrukcija postojeće ulične mreže u punom profilu prometnice koja će omogućiti da groblje bude dostupno servisnim i opskrbnim vozilima, te pješacima s javnih prometnih površina.

3) Rješenje prometa i prilaza dano je u prikazu prometne ulične mreže na grafičkom prikazu br. 2. *Prometna i komunalna infrastrukturna mreža* u mjerilu 1:500.

Članak 19.

1) Unutar granica obuhvata plana obavezno je, na osnovi projektno tehničke dokumentacije, ishoditi potrebne akte za gradnju i vršiti parcelaciju pojedinih etapa predviđenih prometnica te graditi iste radi ostvarivanja prilaza groblju. Istom trasom provode se i sve predviđene instalacije.

2) Dimenzije profila određene su uz uvažavanje stvarnih potreba i propisa, a u skladu s PPU-om Grada Zadra, te će se opremiti vertikalnom i horizontalnom signalizacijom i drugom urbanom opremom prema potrebi (javna rasvjeta i sl.).

3) Kolni pristupi građevinama moraju biti izvedeni prema važećem *Pravilniku o uvjetima za vatrogasne pristupe*, te sve prometne površine prema važećem *Pravilniku o osiguranju pristupačnosti građevina, osobama s invaliditetom i smanjene pokretljivosti*.

4) Na svim uličnim (cestovnim) prometnicama, a posebno u zonama križanja, obavezno osigurati punu preglednost u svim prilazima.

Članak 20.

1) Promet u mirovanju za potrebe groblja riješen je izvan granica groblja uz postojeće prometnice unutar obuhvata Plana. Planirana su parkirališta na tri pozicije s ukupno 41 parkirnim mjestom.

3.2. Uvjeti gradnje elektroničke komunikacije

Članak 21.

1) Unutar koridora postojeće prometnice s JI strane groblja se planira koridor za izgradnju nepokretne podzemne elektroničke komunikacijske infrastrukture. Groblje se ne spaja na nepokretnu elektroničku komunikacijsku infrastrukturu.

2) Elektronička komunikacijska infrastruktura grafički je prikazana u kartografskom prikazu 2. *Prometna i komunalna infrastrukturna mreža* u mjerilu 1:500.

3) Koridor za izgradnju podzemne elektroničke komunikacijske infrastrukture je minimalne širine 1m. Na koridoru nije dopuštena sadnja visokog zelenila. Trasa koridora nije konačna, te se ostavlja mogućnost izmjene u procesu izrade projektne dokumentacije za potrebe ishoda dozvola u skladu sa stvarnim zahtjevima i potrebama, a takve izmjene neće se smatrati izmjenom ovog Plana.

4) Uz planiranu trasu podzemne elektroničke komunikacijske infrastrukture Planom se omogućuje ugradnja eventualno potrebnih građevina (male zgrade, vanjski kabinet-ormarić za smještaj telekomunikacijske opreme) za uvođenje novih tehnologija odnosno operatora ili rekonfiguraciju mreže.

5) Pri projektiranju i izvođenju elektroničke komunikacijske infrastrukture obvezno se pridržavati važećih propisa kao i propisa o minimalnim udaljenostima od ostalih infrastrukturnih objekata, te pribaviti suglasnosti ostalih korisnika infrastrukturnih koridora.

6) Elektronička komunikacijska infrastruktura i povezana oprema moraju se planirati u skladu s važećim Zakonom o elektroničkim komunikacijama (ZEK).

3.3. Uvjeti gradnje komunalne infrastrukturne mreže

Članak 22.

1) Izgradnja građevina i uređaja komunalne infrastrukturne mreže mora biti u skladu s propisanim općim i posebnim uvjetima za ove vrste građevina te će se odgovarajućom stručnom dokumentacijom razrađivati.

2) Planom su određene trase mreže komunalne infrastrukture. Kod izrade projektne dokumentacije za lokacijsku dozvolu, odnosno drugi akt za građenje, novih objekata komunalne infrastrukture Planom utvrđene trase mogu se korigirati radi prilagodbe tehničkim rješenjima, imovinsko-pravnim odnosima i stanju na terenu. Korekcije ne mogu biti takve da onemoguće izvedbu cjelovitih rješenja komunalne infrastrukturne mreže predviđenih ovim Planom. Lokacijskom dozvolom odnosno drugim aktom za građenje, može se odobriti gradnja infrastrukturnih vodova i na trasama koje nisu utvrđene ovim Planom, ukoliko se time ne narušavaju Planom utvrđeni uvjeti korištenja površina.

Članak 23.

1) Planom su osigurane površine za razvoj građevina, objekata, uređaja sljedećih sustava komunalne infrastrukture:

- energetske sustav (elektroenergetski)
- vodnogospodarski sustav (vodoopskrba i odvodnja otpadnih voda).

2) Detaljno određivanje trasa komunalne infrastrukture, unutar koridora koji su određeni ovim Planom, utvrđuje se odgovarajućim aktom za građenje, vodeći računa o konfiguraciji tla, posebnim uvjetima itd.

3) Pri projektiranju i izvođenju pojedinih građevina, objekata i uređaja komunalne infrastrukture potrebno je pridržavati se važećih propisa kao i propisanih udaljenosti od ostalih infrastrukturnih objekata i uređaja te pribaviti suglasnost ostalih korisnika.

8) Komunalna infrastruktura može se izvoditi i izvan koridora javnih prometnih površina, pod uvjetom da se do tih instalacija osigura nesmetani pristup za potrebe održavanja ili zamjene.

9) Priključenje na pojedinu komunalnu instalaciju vrši se u skladu s uvjetima distributera iste.

3.3.1. Vodoopskrba

Članak 24.

1) Postojeće groblje ima dva priključka na javnu vodovodnu mrežu vodoopskrbnog cjevovoda naselja Kožino koji se nalazi u koridoru nerazvrstane prometnice sa zapadne strane groblja.

2) Priključci na cjevovod javnog vodovoda koriste se za razvod unutar groblja, te za priključak sanitarnog čvora ispraćajnice.

3) Unutar obuhvata Plana ne planira se hidrantska mreža. Utjecaj potrošnje vode za potrebe groblja je zanemariv za postojeću vodoopskrbnu mrežu.

3.3.2. Odvodnja otpadnih voda

Članak 25.

1) Obzirom na način korištenja prostora unutar obuhvata Plana, kanalizacijski sustav područja izvodi se kao razdjelni (separatni), odvojeno za otpadne (sanitarne i tehnološke) i otpadne oborinske vode.

2) Unutar obuhvata Plana projektirani su cjevovodi fekalne kanalizacija i tlačna fekalna kanalizacija. Pozicije projektiranih cjevovoda dane su u grafičkom prikazu br. 2. *Prometna i komunalna infrastrukturna mreža* u mjerilu 1:500.

Članak 26.

- 1) Otpadne vode postojeće ispraćajnice odvođe se u sabirnu jamu koja se nalazi ispod objekta. Nakon izvedbe kanalizacijskog sustava ispraćajnica se mora spojiti na kanalizacijsku mrežu.

3.3.3. Odvodnja oborinskih voda

Članak 27.

1) Oborinske vode prikupljaju se preko cestovnih kanala i slivnika u zasebne cjevovode smještene unutar kolnika prometnica, te se upuštaju u najbliži recipijent (upojni bunar) poslije tretmana preko separatora masti i ulja.

2) Oborinske vode s parkirališta, te većih radnih i manipulativnih površina prije upuštanja u upojni bunar moraju proći odgovarajući predtretman na separatorima ulja i masti.

Članak 28.

1) Oborinske odvodnja ispraćajnog platoa i staza unutar groblja riješiti će se prirodnim upijanjem terena ili izvedbom upojnih bunara.

3.3.4. Plinoopskrba

Članak 29.

1) Unutar granica obuhvata plana ne planira se izgradnja plinoopskrbne mreže za potrebe groblja.

3.3.5. Elektroenergetska mreža i javna rasvjeta

Članak 30.

1) Elektroenergetska mreža i javna rasvjeta grafički je prikazana u kartografskom prikazu 2. *Prometna i komunalna infrastrukturna mreža* u mjerilu 1:500.

2) Područje obuhvata Plana priključuje se direktnim spojem groblja na javnu distributivnu niskonaponsku mrežu.

3) Javna rasvjeta predviđena je u nogostupu pristupne prometnice, na parkiralištu i ulazima u groblje uz pažljiv odabir rasvjetnih tijela.

4) Elektroenergetska mreža i javna rasvjeta izvoditi će se kao podzemna, podzemnim vodovima. Trase vodova elektroenergetske mreže i javne rasvjete načelno su prikazane u grafičkom dijelu plana. Na koridorima elektroenergetskih vodova nije dopuštena sadnja visokog zelenila. Položaj trasa i razmještaj instalacija nije konačan, te se ostavlja mogućnost izmjene u procesu izrade projektne dokumentacije za potrebe ishoda dozvola u skladu sa stvarnim zahtjevima i potrebama, a takve izmjene neće se smatrati izmjenom ovog Plana.

4. MJERE ZAŠTITE PRIRODNIH I KULTURNO-POVIJESNIH CJELINA I GRAĐEVINA I AMBIJENTALNIH VRIJEDNOSTI

4.1. Mjere zaštite krajobraznih i prirodnih vrijednosti

Članak 31.

1) Cjelokupno područje obuhvata Plana nalazi se unutar IV. zone sanitarne zaštite radi blizine vodocrpilišta zadarskog vodovoda.

2) Na području obuhvata Plana nije predviđena gradnja građevina zabranjenih u ovom području ograničenja prema *Pravilniku o uvjetima za utvrđivanje zona sanitarne zaštite*. Od mjera zaštite koje propisuje navedeni pravilnik

primjenjuju se one o prikupljanju masti i ulja s prometnih i parkirališnih površina prije upuštanja u upojni bunar te obveza nepropusnosti sabirne jame te njenog pražnjenja putem nadležne tvrtke.

Članak 32.

1) Cjelokupno područje obuhvata Plana nalazi se unutar zaštićenog obalnog pojasa, ali se gradnjom predviđenih sadržaja ni na koji način neće ugroziti obala u smislu zaštite predviđene Zakonom o prostornom uređenju.

Članak 33.

1) Cjelokupno područje obuhvata Plana nalazi se unutar područja najvećeg intenziteta potresa (VII° MCS ljestvice) te je predviđene građevine potrebno graditi u skladu s propisima o protupotresnoj gradnji.

4.2. Mjere zaštite kulturno-povijesnih vrijednosti

Članak 34.

1) Prema dostupnim podacima u prostoru obuhvata Plana nema zaštićenih kulturno-povijesnih cjelina kao ni pojedinačnih objekata.

2) Zaštita kulturno-povijesnih vrijednosti propisana je Zakonom o zaštiti i očuvanju kulturnih dobara („Narodne novine“, br. 69/99, 151/03., 157/03, 100/04., 87/09., 88/10., 161/11., 25/12., 136/12., 157/13, 152/14, 98/15, 44/17, 90/18) i na području obuhvata Plana je u nadležstvu Ministarstva kulture Konzervatorskog odjela u Zadru (KZD).

3) Ukoliko se prilikom izvođenja građevinskih ili drugih radova naiđe na arheološke nalaze potrebno je bez odgode zaustaviti radove i o tome obavijestiti Konzervatorski odjel u Zadru Ministarstva kulture.

5. POSTUPANJE S OTPADOM

Članak 35.

1) Na području obuhvata plana postupanje s otpadom mora biti u skladu s odredbama *Zakona o održivom gospodarenju otpadom*.

2) Prostor za odlaganje otpada mora biti osiguran na za to odgovarajućem dostupnom i zaštićenom mjestu. Unutar rasporeda grobnih polja kante za otpad se moraju postaviti na međusobnoj maksimalnoj udaljenosti od 50 m. Potrebno je osigurati poseban kontejner za organski otpad, a poseban za ostali kruti otpad na za to predviđenom prostoru.

3) Zbrinjavanje komunalnog otpada mora se organizirati odvozom na deponiju koji će se vršiti prema komunalnom redu javnog komunalnog poduzeća nadležnog za tu djelatnost.

4) Odvoz građevinskog otpada koji će nastati izgradnjom na predmetnom prostoru zbrinjavat će se u skladu s važećim *Zakonom o održivom gospodarenju otpadom*, odvozom na za to predviđenu deponiju.

6. MJERE SPRJEČAVANJA NEPOVOLJNOG UTJECAJA NA OKOLIŠ

Članak 36.

1) Područje obuhvata Plana se nalazi unutar zaštićenog obalnog pojasa tj. prostora ograničenja pojasa kopna 1000 m udaljenosti od mora. Ipak, obzirom na namjenu i na udaljenost cca 900 m od morske obale, uređenje ovoga groblja neće imati štetne utjecaje na zaštićeni obalni pojas.

2) Prostor obuhvata Plana nalazi se u rubnom dijelu građevinskog područja naselja Kožino. Ne graniči neposredno s njim. Sa sjeveroistočne i jugozapadne strane ga od građevinskog područja naselja dijeli cesta. Sa sjeverozapadne i jugoistočne strane neposredno uz područje obuhvata nije građevinsko područje.

3) Prostor groblja je po obodu ograđeno relativno visokim ogradnim zidovima i zaštitnim zelenilom kako bi se umanjila vizualna izloženost i psihološko djelovanje na stanovništvo obližnjih djelova naselja.

4) Mjere sanacije, očuvanja i unaprjeđenja okoliša i njegovih ugroženih dijelova (zaštita zraka, voda i tla, zaštita od buke i vibracija) potrebno je provoditi u skladu s važećim zakonima i drugim propisima.

6.1. Zaštita tla

Članak 37.

- 1) U cilju zaštite tla na području obuhvata ovog Plana obavezno je:
 - kvalitetno riješiti odvodnju oborinskih voda bez ugrožavanja prirodnog otjecanja i upijanja u tlo
 - sanitarne otpadne vode sakupljati u nepropusnu sabirnu jamu koja se redovito prazni putem nadležne komunalne tvrtke, a nakon izgradnje javne kanalizacijske mreže, obavezno je spajanje na istu
 - odvodnju otpadnih voda s kolnih i parkiranih površina prije ispuštanja u upojni bunar potrebno je provesti kroz odgovarajući predtretman na separatorima ulja i masti
- 2) Tijekom korištenja groblja potrebno je:
 - pri iskopu novih grobnih mjesta paziti da se ne oštećuju postojeća grobna mjesta i grobne staze;
 - redovito odvoziti prikupljeni otpad;
 - održavati grobne staze;
 - izvesti sustav za prikupljanje i kontrolirano odvođenje površinskih voda;
 - redovito kontrolirati sustav odvodnje površinskih voda i po potrebi sanirati neispravne dijelove sustava.

6.2. Zaštita zraka

Članak 38.

- 1) Na području obuhvata Plana neće biti građevina koje bi onečišćavale zrak. Jedino onečišćenje zraka u navedenom prostoru može nastati uslijed prometa obodnim prometnicama, od kojih je najznačajnija ona državna uz sjeveroistočnu granicu obuhvata te mjere zaštite predviđene ovim Planom u tom smislu uključuju ozelenjavanje područja obuhvata zaštitnim zelenilom, osobito po obodu te očuvanjem postojećih starih borova između SI prometnice i zone groblja.
- 2) U cilju poboljšanja kakvoće zraka potrebno je osigurati protočnost prometnica koja se ostvaruje izgradnjom traka za skretanje i obostranih nogostupa duž svih prometnih koridora.

6.3. Zaštita voda

Članak 39.

- 1) Cjelokupno područje obuhvata Plana nalazi se unutar IV. zone sanitarne zaštite („zona ograničenja“) radi blizine vodocrpilišta zadarskog vodovoda. Planiranje zahvata u zonama sanitarne zaštite mora biti usklađeno s mjerama iz *Pravilnika o uvjetima za utvrđivanje zona sanitarne zaštite* („Narodne novine“, broj 66/11 i 47/13), odnosno s budućim zakonskim i podzakonskim aktima i odlukama vezanim za vodozaštitne zone.
- 2) Otpadne vode iz sustava javne odvodnje treba tretirati na uređaju za pročišćavanje otpadnih voda uz odgovarajući stupanj pročišćavanja. Do uključivanja u sustav odvodnje uz korištenje postojeće ili gradnju novih sabirnih jama obavezno je da budu nepropusne i da se redovito prazne putem nadležnog komunalnog poduzeća. Za eventualne dodatne buduće potrebe također je moguća realizacija pojedinačnih objekata s prihvatom otpadnih voda u vlastitim uređajima za pročišćavanje otpadnih voda, te ispuštanjem u upojne bunare adekvatnih kapaciteta, a sve ovisno o uvjetima na terenu te uz suglasnost i prema uvjetima Hrvatskih voda. Tehnološke otpadne vode potrebno je svesti na nivo kvalitete komunalnih otpadnih voda prije ispuštanja u sustav javne odvodnje, odnosno u vlastite bio-pročistače.
- 3) Radi sprječavanja nepovoljnog utjecaja na okoliš sve vodovodne i kanalizacijske građevine moraju biti adekvatno dimenzionirane i izgrađene od kvalitetnog vodonepropusnog materijala. Navedene građevine moraju biti projektirane i izgrađene tako da izdrže sva opterećenja koja se mogu javiti u redovnom radu kao i kod havarija.
- 4) U projektnoj dokumentaciji moraju se predvidjeti sve odgovarajuće mjere da izgradnjom građevina ne dođe do šteta ili nepovoljnih posljedica za vodnogospodarske interese. Za vrijeme izgradnje i nakon izgradnje svih predviđenih kanalizacijskih građevina mora se provoditi stalna kontrola zaštite od onečišćenja otpadnim tvarima (u skladu sa zakonskim propisima).

6.4. Zaštita od buke

Članak 40.

- 1) Buka koja se stvara na groblju pri redovnom korištenju zanemariva je i nije od prekomjernog utjecaja na

obliznje djelove naselja. Javlja se samo prilikom samog ukopa (glazba i sl.) u redovnom korištenju, ili prilikom izgradnje novih grobnica zbog korištenja mehanizacije pri iskopu i odvozu komunalnog otpada. Stoga osim ograde i zaštitnog zelenog pojasa po obodu područja obuhvata nisu potrebne dodatne mjere zaštite od buke.

2) Svaka daljnja izgradnja u području obuhvata Plana mora biti u skladu sa Zakonom o zaštiti od buke.

7. URBANISTIČKE MJERE ZAŠTITE OD ELEMENTARNIH NEPOGODA I RATNIH OPASNOSTI

Članak 41.

1) Zaštita i spašavanje ostvaruju se djelovanjem operativnih snaga zaštite i spašavanja na području Grada Zadra, a po potrebi snaga u županiji kao i na razini Republike Hrvatske. Grad Zadar u okviru svojih prava i obveza utvrđenih Ustavom i zakonom, uređuje i planira, organizira, financira i provodi zaštitu i spašavanje.

2) Od mjera koje omogućavaju učinkovito provođenje mjera civilne zaštite (evakuacija, sklanjanje i zbrinjavanje) ovim su Planom osigurani lako uočljivi i dostupni izlazi s čitavog prostora groblja na 3 različite strane.

3) Prostornim planom uređenja Grada Zadra na području mjesta Kožino u svrhu sklanjanja stanovništva određena je potreba izgradnje obiteljskih skloništa otpornosti 30kPa.

4) Prilikom provedbe Plana potrebno je pridržavati se dijelova Procjene rizika grada Zadra kojima se definiraju uvjeti uređenja prostora kao i ostalih važećih zakona i pravilnika s naglaskom na sljedeće:

- Procjena rizika od velikih nesreća za Grad Zadar („Glasnik Grada Zadra“ br. 8/18)
- Prostorni plan Zadarske Županije (Službeni glasnik Zadarske županije br. 02/01, 06/04, 02/05, 17/06, 03/10, 15/14 i 14/15)
- Zakon o sustavu civilne zaštite („Narodne novine“ br. 82/15, 18/18)
- Zakon o prostornom uređenju („Narodne novine“ br. 153/13, 65/17, 114/18, 39/19)
- Zakon o gradnji („Narodne novine“ br. 153/13, 20/17, 39/19)
- Zakon o zaštiti okoliša („Narodne novine“ br. 80/13, 78/15, 12/18 i 118/18)
- Zakon o zaštiti od elementarnih nepogoda („Narodne novine“ br. 73/97)
- Zakon o zaštiti od požara („Narodne novine“ br. 92/10)
- Zakon o zapaljivim tekućinama i plinovima („Narodne novine“ br. 108/95, 56/10)
- Pravilnik o mjerama zaštite od elementarnih nepogoda i ratnih opasnosti u prostornom planiranju i uređivanju prostora („Narodne novine“ br. 29/83, 36/85, 42/86)
- Pravilnik o nositeljima, sadržaju i postupcima izrade planskih dokumenata u civilnoj zaštiti te načinu informiranja javnosti u postupku njihovog donošenja („Narodne novine“ br. 49/17)
- Pravilnik o postupku uzbunjivanja stanovništva („Narodne novine“ br. 69/16)
- Pravilnik o tehničkim zahtjevima sustava javnog uzbunjivanja stanovništva („Narodne novine“ br. 69/16)
- Pravilnik o metodologiji za izradu procjena ugroženosti i planova zaštite i spašavanja („Narodne novine“ br. 30/14, 67/14)
- Uredba o sprječavanju velikih nesreća koje uključuju opasne tvari („Narodne novine“ br. 44/14, 31/17, 45/17)
- Pravilnik o otpornosti na požar i drugim zahtjevima koje građevine moraju zadovoljiti u slučaju požara („Narodne novine“ br. 29/13, 87/15).

7.1. Mjere zaštite od prirodnih i drugih nesreća

Članak 42.

1) Prostor obuhvata Plana nalazi se u zoni VII^o seizmičnosti po MCS ljestvici. Kako na području obuhvata nije predviđena gradnja građevina viših od prizemlja, a na okolnom prostoru u neposrednoj blizini nema izgrađenih građevina to se ne očekuje osobita izraženost ugroženosti od zarušavanja.

2) Protupotresno projektiranje kao i građenje građevina treba provoditi sukladno zakonskim propisima o gradnji (Zakon o prostornom uređenju i Zakonom o gradnji). Prilikom projektiranja u obzir se moraju uzeti pravila propisana Eurokodom za navedenu potresnu zonu, kao i postojeće tehničke propise (Pravilnik o tehničkim normativima za izgradnju objekata visokogradnje u seizmičkim područjima (Službeni list br. 31/81, 49/82, 29/83, 21/88 i 52/90)

i Pravilnik o mjerama zaštite od elementarnih nepogoda i ratnih opasnosti u prostornom planiranju i uređivanju prostora ("Narodne novine" br. 29/83, 36/85 i 42/86). Projektiranje, građenje i rekonstrukcija građevina mora se provesti tako da građevine budu otporne na potres. Potrebno je osigurati dovoljno široke i sigurne evakuacijske putove i potrebno je omogućiti nesmetan pristup svih vrsta pomoći u skladu s važećim propisima o zaštiti od požara, elementarnih nepogoda i ratnih opasnosti.

Članak 43.

- 1) Urbanističke mjere zaštite od elementarnih nepogoda (snježne oborine, poledica, tuča), predviđaju se uporabom odgovarajućeg građevinskog materijala i konstrukcija (nagib krovšta, nagib rampe) te završnom obradom izloženih površina.
- 2) Urbanističke mjere zaštite od ostalih elementarnih nepogoda (poplave, suše, olujni i orkanski vjetar), zbog procjene malog rizika unutar područja obuhvata, ne predviđaju se Planom.
- 3) Na prostoru obuhvata plana nema mogućnosti gradnje građevina koje sadrže opasne tehničko-tehnološke rizike te nema rizika od ovakve opasnosti.
- 4) Uz područje obuhvata prolazi državna cestakojom se mogu prevoziti štetne tvari do krajnjih korisnika. Ugroženost od ove opasnosti je mala. Ali postoji mogućnost nastanka šteta uslijed tehničko-tehnološke nesreće u prometu, posebno ukoliko dođe do izlivanja nafte i naftnih derivata, te drugih opasnih tvari. Također uslijed takve nesreće može biti ugroženo stanovništvo ili drugi sudionici u prometu, te uslijed izlivanja posljedice po okoliš, što bi uzrokovalo zagađenje. Kako na ovom dijelu prometnica prolazi kroz naselje, uz poštivanje ograničenjabrzine ovi rizici se smanjuju na najmanju moguću mjeru.

7.2. Mjere zaštite od požara

Članak 44.

- 1) Vatrogasni pristupi moraju biti osigurani po svim planiranim javnim prometnim površinama čime je omogućen pristup do samog groblja.
- 2) Mjere zaštite od požara na području obuhvata Plana definirane su *Zakonom o zaštiti od požara, Pravilnikom o uvjetima za vatrogasne pristupe i prilaze i Pravilnikom o hidrantskoj mreži za gašenje požara*.
- 3) U svrhu sprječavanja širenja požara na susjedne građevine, svaka građevina mora biti udaljena od susjednih građevina najmanje 4,0 m ili manje, ako se dokaže, uzimajući u obzir požarno opterećenje, brzinu širenja požara, požarne karakteristike materijala građevina, veličinu otvora na vanjskim zidovima građevina i drugo, da se požar neće prenijeti na susjedne građevine ili mora biti odvojena od susjednih građevina požarnim zidom vatrootpornosti najmanje 90 minuta, koji u slučaju da građevina ima krovnu konstrukciju (ne odnosi se na ravni krov vatrootpornosti najmanje 90 minuta) nadvisuje krov građevine najmanje 0,5 m ili završava dvostranom konzolom iste vatrootpornosti dužine najmanje 1,0 m ispod krova krovšta, koji mora biti od negorivog materijala na dužini konzole.
- 4) Radi omogućavanja spašavanja osoba iz građevine i gašenja požara na građevini i otvorenom prostoru, građevina mora imati vatrogasni prilaz određen prema posebnom propisu, a prilikom gradnje ili rekonstrukcije vodoopskrbnih mreža, mora se, ukoliko ne postoji, predvidjeti hidrantska mreža.
- 5) Građevine moraju biti projektirane i izgrađene tako da ispunjavaju bitni zahtjev zaštite od požara u skladu sa *Zakonom o gradnji Zakonom o zaštiti od požarate* na temelju njih donesenih propisa, te uvjetima zaštite od požara utvrđenim posebnim zakonima i na temelju njih donesenih propisa.
- 6) Ostale mjere zaštite od požara projektirati u skladu s važećim pozitivnim hrvatskim propisima i normama koji reguliraju ovu problematiku.

8. MJERE PROVEDBE PLANA

Članak 45.

- 1) Za provedbu ovog Plana od primarne je važnosti izgraditi obodne prometnice u punom profilu kako bi se uz njih mogla urediti parkirališta. To je najvažniji sadržaj koji nedostaje groblju.

2) Nakon formiranja jedinstvene građevne čestice groblja prema ovom Planu, grobnice se mogu graditi bez građevinske dozvole u skladu s Pravilnikom o jednostavnim građevinama i radovima, kao i uređivati staze i zelene površine.

III. ZAVRŠNE ODREDBE

Članak 46.

Ova Odluka stupa na snagu osmog dana od dana objave u „Glasniku Grada Zadra“.

KLASA:350-01/18-01/40
URBROJ: 2198/01-1-20-20
Zadar, 17. ožujka 2020.

GRADSKO VIJEĆE GRADA ZADRA

PREDSJEDNIK
Zvonimir Vrančić, dr.med.

Temeljem članka 188. Zakona o prostornom uređenju („Narodne novine”, broj 153/13, 65/17, 114/18, 39/19 i 98/19) članka 100. Zakona o prostornom uređenju i gradnji („Narodne novine”, broj 76/07, 38/09, 55/11, 90/11, 50/12, 55/12, 80/13 i 78/15), Suglasnosti Župana Zadarske županije, KLASA:350-02/20-11/08, URBROJ:2198/1-20-2 i članka 27. Statuta Grada Zadra („Glasnik Grada Zadra”, broj: 9/09, 28/10, 3/13, 9/14, 2/15-pročišćeni tekst, 3/18, 7/18-pročišćeni tekst i 15/19), **Gradsko vijeće Grada Zadra na 24. sjednici, održanoj dana 17. ožujka 2020. godine, d o n o s i**

ODLUKU o donošenju

Urbanističkog plana uređenja PREDIO “GORNJI BILIG”

I. OPĆE ODREDBE

Članak 1.

Ovom Odlukom (u daljnjem tekstu: Odluka) donosi se Urbanistički plan uređenja predio Gornji Bilig (u daljnjem tekstu: Plan).

Članak 2.

Ovaj Plan je izradio je Konus d.o.o. Dobropoljana iz Zadra.
Plan je izrađen u 6 (šest) izvornika.

Članak 3.

Sastavni dio ove Odluke su Odredbe za provođenje, koje će se zajedno s ovom Odlukom objaviti u “Glasniku Grada Zadra”.

Članak 4.

Plan je sadržan u elaboratu koji se sastoji od tekstualnog, grafičkog dijela, te obveznih priloga, a sadrži:

A. TEKSTUALNI DIO

koji sadrži Odredbe za provođenje

B. GRAFIČKI DIO

koji sadrži kartografske prikaze:

u mjerilu 1:1 000

0. OBUHVAT PLANA**1. KORIŠTENJE I NAMJENA POVRŠINA****2. PROMETNA ULIČNA I KOMUNALNA INFRASTRUKTURNA MREŽA**

2-A. PROMETNA ULIČNA I KOMUNALNA INFRASTRUKTURNA MREŽA – Prometna infrastruktura

2-B. PROMETNA ULIČNA I KOMUNALNA INFRASTRUKTURNA MREŽA – Energetski sustav i telekomunikacije

2-C. PROMETNA ULIČNA I KOMUNALNA INFRASTRUKTURNA MREŽA – Vodnogospodarski sustav

3. UVJETI KORIŠTENJA UREĐENJA I ZAŠTITE POVRŠINA**4. NAČIN I UVJETI GRADNJE****II. ODREDBE ZA PROVOĐENJE****1. UVJETI ODREĐIVANJA I RAZGRANIČAVANJA POVRŠINA JAVNIH I DRUGIH NAMJENA****Članak 5.**

Ovim se Planom utvrđuje osnovna namjena površina i uvjeti građenja i uređenje površina, sukladno postavkama Prostornog plana uređenja Grada Zadra. Osnovna namjena površina definirana je tablicom kako slijedi:

1. Sm – stambena namjena (manja gustoća)
2. Ss- stambena namjena (srednja gustoća)
3. Z – zaštitne zelene površine
4. Z1- javne zelene površine
5. Infrastrukturne površine (kolne površine, pješačke površine, trafostanice i sl.)

Namjena površina prikazana je u grafičkom dijelom Plana (list 1. Korištenje i namjena površina).

Članak 6.**1.1. Korištenje i namjena površina****Sm (stambena zona manje gustoće 100- 150 st/ha)**

Ova zona obuhvaća pretežito izgrađeno područje i sastoji se pretežito od individualnih stambenih zgrada koje se zadržavaju u prostoru.

Unutar stambene zone manje gustoće ovim Planom je predviđena gustoća izgradnje od 100 – 150 st/ha.

S obzirom da je sveukupna površina cca 2 ha, predviđeni broj stanovnika na ovom području bi bio cca 300 st.

Unutar zona Sm mogu se pored stambenih zgrada graditi gospodarske i javne zgrade.

Ss (stambena zona srednje gustoće 150- 200 st/ha)

Ova zona obuhvaća pretežito neizgrađeno područje planirano pretežito za kolektivno stanovanje.

Unutar stambene zone srednje gustoće ovim Planom je predviđena gustoća izgradnje od 150 – 200 st/ha.

S obzirom da je sveukupna površina Ss zone cca 10 ha, predviđeni broj stanovnika na području zahvata Plana je cca 2000 st..

To bi rezultiralo planiranjem cca 500 stanova i određen broj poslovnih i društvenih prostora. Taj broj može varirati ovisno o namjerama potencijalnih investitora.

Unutar zona Ss mogu se pored stambenih zgrada graditi gospodarske i javne zgrade.

Isto tako realno je za očekivati različitu gustoću stanovanja i izgrađenosti u pojedinim kazetama.

Ukoliko se građevine gospodarske, javne i društvene namjene grade unutar stambene zone srednje gustoće, moraju svojom visinom, volumenom i tipom izgradnje biti usklađene sa susjednim građevinama uz poštivanje posebnih uvjeta koji se odnose na građevine gospodarske ili društvene djelatnosti iz PPUG-a Zadar.

Područje obuhvata ovog Plana se nalazi izvan prostora ograničenja (PO) (1000 m od obalne crte).

Javne zelene površine (Z1)

Javne zelene površine su neizgrađene površine na određenoj građevinskoj čestici koje imaju zaštitnu, rekreacijsku i oblikovnu funkciju, uz uvjet uređenja autohtonim biljnim vrstama. Naročito se ovdje podrazumjeva: parterno uređenje trgova i staza te urbana odnosno parkovna oprema.

Zaštitne zelene površine (Z)

Zaštitne zelene površine su neizgrađene površine. Ove površine imaju prvenstveno zaštitnu, rekreacijsku i oblikovnu funkciju, uz uvjet uređenja autohtonim biljnim vrstama. U zaštitnim zelenim površinama (Z) nije dozvoljena gradnja osim građevina linijske infrastrukture.

Površine infrastrukturnih sustava (IS)

Infrastrukturne površine su namjenjene za gradnju prometnih površina (kolnih i pješačkih), unutar kojih se mogu graditi i uređivati linijske, površinske i druge infrastrukturne građevine (trafostanica i sl.), što podrazumijeva uličnu mrežu, vodove telekomunikacijskih sustava, sustava vodoopskrbe i odvodnje, energetskog sustava.

Članak 7.

Unutar obuhvata Plana određene su kazete sljedećih namjena:

Oznaka Kasete	Namjena	Površina Kasete (m ²)
Ss-1	Zona srednje gustoće (stambena namjena – pretežito individualno stanovanje pretežito stambene i stambeno - poslovne zgrade)	8748
Ss-2	Zona srednje gustoće (stambena namjena – pretežito individualno stanovanje pretežito stambene i stambeno - poslovne zgrade)	11662
Ss-3	Zona srednje gustoće (stambena namjena – pretežito individualno stanovanje pretežito stambene i stambeno - poslovne zgrade)	16389
Ss-4	Zona srednje gustoće (stambena namjena – pretežito individualno stanovanje pretežito stambene i stambeno - poslovne zgrade)	13074
Ss-5	Zona srednje gustoće (stambena namjena – pretežito individualno stanovanje pretežito stambene i stambeno - poslovne zgrade)	6996
Ss-6	Zona srednje gustoće (stambena namjena – pretežito individualno stanovanje pretežito stambene i stambeno - poslovne zgrade)	12361
Ss-7	Zona srednje gustoće (stambena namjena – pretežito individualno stanovanje pretežito stambene i stambeno - poslovne zgrade)	7787
Ss-8	Zona srednje gustoće (stambena namjena – pretežito individualno stanovanje pretežito stambene i stambeno - poslovne zgrade)	7854
Ss-9	Zona srednje gustoće (stambena namjena – pretežito individualno stanovanje pretežito stambene i stambeno - poslovne zgrade)	11611
Sm-1	Zona manje gustoće (Stambena namjena - pretežito kolektivno stanovanje stambene i stambeno - poslovne, gospodarske i javne zgrade)	1986

Sm-2	Zona manje gustoće (Stambena namjena - pretežito kolektivno stanovanje stambene i stambeno - poslovne, gospodarske i javne zgrade)	5993
Sm-3	Zona manje gustoće (Stambena namjena - pretežito kolektivno stanovanje stambene i stambeno - poslovne, gospodarske i javne zgrade)	1741
Sm-4	Zona manje gustoće (Stambena namjena - pretežito kolektivno stanovanje stambene i stambeno - poslovne, gospodarske i javne zgrade)	7774
Sm-5	Zona manje gustoće (Stambena namjena - pretežito kolektivno stanovanje stambene i stambeno - poslovne, gospodarske i javne zgrade)	1810
UKUPNO		115786

1.7. Razgraničavanje površina javnih i drugih namjena

Članak 8.

Način gradnje te uvjeti korištenja i uređenja površina određen je ovim odredbama i grafičkim dijelom Plana (List 3. Uvjeti korištenja, uređenja i zaštite površina, i list 4. Način i uvjeti gradnje).

Članak 9.

Osnovno razgraničenje površina određeno je u pravilu prometnicama definiranim ovim Planom. Ovakvim razgraničenjem formiraju se građevinske kazete koje čine skupine čestica zemlje kao programsko-oblikovne i funkcionalne cjeline.

Članak 10.

Unutar građevinskih kazeta utvrđene su površine unutar kojih je moguća gradnja.

U slučaju potrebe, unutar građevinske kazete se mogu projektirati interne prometnice koje će se definirati na temelju tipičnih profila prometnica i izvesti prema uvjetima iz ovog Plana.

Članak 11.

Svaka pojedina građevna čestica mora imati osiguran direktan (neposredan) kolni pristup na prometnu površinu minimalne širine 5,0 m, ukoliko nije Zakon o javnim cestama ili posebnim odredbama drugačije utvrđeno.

U slučaju rekonstrukcije zgrade prije rekonstrukcije postojećih prometnica koje su Planom označene za rekonstrukciju, dozvoljava se priključenje na istu, na način da je potrebno osigurati prostor za proširenje postojeće prometnice u skladu s grafičkim dijelom Plana te u skladu s uvjetima nadležnih javnopravnih tijela koje upravlja prometnicom.

Članak 12.

Građevinski pravac definira najmanju moguću udaljenost građevine od regulacijskog pravca te iznosi najmanje 5 m ukoliko nije Zakon o javnim cestama ili posebnim odredbama ili na grafičkim prikazima drugačije utvrđeno.

Dio građevine koji definira građevinski pravac ne može biti manji od 30% ukupne duljine pročelja građevine. Ukoliko se na prednjem pročelju građevine planira bilo kakva istaka (balkon, stubište, i sl.) građevinski pravac definiran je njom.

Članak 13.

Minimalna udaljenost stambene i stambeno-poslovne zgrade od međe susjedne građevne čestice ne može biti manja od 3 m u zoni Sm, odnosno 5 m u zoni Ss.

Minimalna udaljenost gospodarske zgrade od susjedne građevne čestice je $h/2$ visine građevine, ali ne manja od 6,0 m.

Minimalna udaljenost zgrada društvenih djelatnosti od susjedne građevne čestice 5,0 m.

Visina građevine mjeri se od konačno zaravnano i uređenog terena uz pročelje građevine na njegovom najnižem dijelu i to:

- kod ravnog krova do gornjeg ruba ravnog krova,
- kod kosog krova, na mjestu lomne točke pročelja i kosine krova,
- kod kosog jednostrešnog krova, do sljemena.

U visinu građevine ne računaju se izlazi stubišta ili strojarnice dizala, kao ni ulazi u podzemne garaže.

Minimalna udaljenost podzemnih etaža građevina od ruba građevne čestice je 3,0 m uz uvjet statičke stabilnosti iskopa.

Članak 14.

Na građevnoj čestici mora biti osiguran prostor za smještaj prometa u mirovanju prema uvjetima utvrđenim ovim Planom u točki 5. Uvjeti uređenja odnosno gradnje, rekonstrukcije i opremanja prometne, telekomunikacijske i komunalne mreže s pripadajućim građevinama i površinama.

Članak 15.

Prilikom definiranja tlocrta građevine, potrebno je maksimalno respektirati postojeće visoko zelenilo. Ukoliko nije moguće izbjeći uklanjanje određenog broja stabala, potrebno je odgovarajući broj stabala planirati projektom uređenja okoliša svake pojedine građevinske čestice.

Članak 16.

Najmanje 20% pojedine građevne čestice mora biti uređeno kao zelena površina.

Članak 17.

Prostor između građevinskog i regulacijskog pravca u pravilu se uređuje kao ukrasni vrt uz korištenje prvenstveno autohtonog biljnog fonda.

Članak 18.

Nije dozvoljeno ograđivati javne zelene površine. Igrališta za djecu poželjno je locirati i planirati na način da se spriječe moguće incidentne situacije koje ugrožavaju sigurnost i zdravlje djece.

Članak 19.

Prometne površine (kolne i pješačke) koje su definirane ovim Planom kao površine javne namjene, moraju biti bez urbanističko-arhitektonskih barijera u prostoru sukladno njihovoj kategorizaciji.

2. UVJETI SMJEŠTAJA GRAĐEVINA GOSPODARSKIH DJELATNOSTI**Članak 20.**

Pod pojmom zgrada gospodarskih djelatnosti podrazumijevaju se zgrade koje sukladno Klasifikaciji vrsta građevina („Narodne novine“ br. 11/98.) nemaju stambene površine ili je manje od 50% ukupne korisne (neto) površine zgrade namijenjeno za stambene svrhe.

Planom se dozvoljava izgradnja i smještaj zgrada gospodarskih djelatnosti unutar zona stambene namjene Sm i Ss, uz uvjet da njihovo funkcioniranje ili sadržaji nisu u suprotnosti sa stanovanjem kao osnovnom namjenom prostora ili na bilo koji način umanjuju kvalitetu stanovanja.

Pojedinačne građevine gospodarskih djelatnosti unutar zona stambenih i mješovitih namjena moraju tipom gradnje, volumenom (kig, kis, GBP), brojem etaža i katnošću slijediti susjedne stambene građevine.

Gospodarske zgrade mogu se graditi prema sljedećim uvjetima:

- max. koeficijent izgrađenosti građevne čestice - 0,3.
- min. širina građevne čestice na mjestu građevinskog pravca je 16,0 m.
- građevna čestica mora imati kolni pristup min. širine 6,0 m.
- min. 20 % građevne čestice urediti u zaštitnom i ukrasnom zelenilu koristeći autohtone biljne vrste
- pojedinačne građevine gospodarskih djelatnosti unutar zona stambenih namjena moraju tipom gradnje, volumenom (kig, kis, GBP), brojem etaža i katnošću slijediti susjedne stambene građevine.

- unutar Sm zone:

gospodarska zgrada u zoni gustoće Sm	veličina građevne čestice	
min. površina građ. čestice (m ²)	350	450
max. koef. iskoristivosti nadzemno (k _{isn})	0,90	0,90
max. koef. iskoristivosti (k _{is})	1,2	1,5
max. visina zgrade (m ¹)	9	9
broj nadzemnih etaža	4	4

max. bruto površina GBPn (m ²) nadzemno	400	600
min. postotak zelenila na čestici (%)	20	20

- unutar Ss zone:

zgrada u zoni gustoće Ss	zgrada na čestici < 2000 m ²	zgrada na čestici ≥ 2000 m ²
min. površina građevne čestice (m ²)	1000	2000
max. koef. iskoristivosti (k _{is})	3,0	4,0
max. koef. iskoristivosti nadzemno (k _{isn})*	1,2	1,8
broj nadzemnih etaža	5	7
max. visina zgrade (m ¹)	13	21
min. postotak zelenila na čestici (%)	20	20

Uvjeti koji se odnose na gradnju novih gospodarskih zgrada, odnose se i na rekonstrukciju istih.

3. UVJETI SMJEŠTAJA GRAĐEVINA DRUŠTVENIH DJELATNOSTI**Članak 21.**

Pod pojmom građevina društvenih djelatnosti podrazumjevaju se građevine društvenog standarda kao što su: javne, socijalne, zdravstvene, predškolske, školske, kulturne, sportske i vjerske građevine uz uvjet da, sukladno Klasifikaciji vrsta građevine (N.N. 11/98), nemaju stambene površine ili je manje od 50 % ukupne korisne (neto) površine zgrade namjenjeno za stambene svrhe.

Zgrade društvene djelatnosti mogu se graditi u zonama stanovanja namjene, uz uvjet da njihovo funkcioniranje ili sadržaji nisu u suprotnosti sa stanovanjem kao osnovnom namjenom prostora ili na bilo koji način smanjuju kvalitetu stanovanja.

Članak 22.

Unutar obuhvata ovog Plana dozvoljava se smještaj sadržaja društvenih djelatnosti uz uvjet da njihovo funkcioniranje ili sadržaj nije u koliziji sa stanovanjem kao osnovnom namjenom prostora .

Sadržaji društvenih djelatnosti mogu se planirati kao pojedinačne zgrade ili sadržaji u sklopu stambenih građevina. i to:

- uprava i administracija: tijela gradske uprave, mjesni odbori, turističke agencije i sl.
- obrazovanje: predškolske ustanove i sl.
- kultura: knjižnice, čitaonice, društveni domovi polivalentnog karaktera i sl.
- zdravstvo: specijalističke ambulante, ordinacije opće medicine i sl.
- socijalna skrb: prihvatilišta za stare i nemoćne, javna kuhinja, socijalne udruge i sl.
- vjerske ustanove: župni ured, karitativne udruge,

Članak 23.

Pojedinačne građevine društvenih djelatnosti mogu se graditi u zoni Ss - srednje gustoće i to uz slijedeće uvjete:

- max. koeficijent izgrađenosti građevne čestice iznosi 0,3
- max. koeficijent iskoristivosti građevne čestice je 1,5
- min. veličina građevinske čestice je 1000 m²
- min. širina građevne čestice na mjestu građevinskog pravca je 14,0 m
- min. udaljenost od susjedne građevne čestice je 5,0 m.
- min. udaljenost od građevine od regulacijskog pravca je 10,0 m.
- građevna čestica mora imati kolni pristup min. širine 6,0 m.
- na građevinskoj čestici mora biti osiguran prostor za smještaj prometa u mirovanju prema uvjetima utvrđenim točkom 5. ovog Plana.
- min. 20% građevne čestice urediti u zaštitnom i ukrasnom zelenilu koristeći autohtone biljne vrste.

Uvjeti koji se odnose na gradnju novih zgrada društvene djelatnosti, odnose se i na rekonstrukciju istih.

Članak 24.

Na jednoj građevnoj čestici dozvoljena je izgradnja samo jedne glavne građevine te pomoćnih građevina koje mogu biti u sklopu glavne građevine tako da s njom čine graditeljsku cjelinu.

Članak 25.

Sadržaj društvene djelatnosti koji generira promet (npr. predškolska ustanova, dom za starije i nemoćne i sl.) mora imati siguran i neposredan kolni pristup do građevine. Smještaj vozila u mirovanju, organizacija prometnih površina i prometovanja ne smije negativno utjecati na sigurnost prometa.

4. UVJETI I NAČIN GRAĐENJA STAMBENIH GRAĐEVINA**4.1. Uvjeti smještaja stambenih i stambeno-poslovnih zgrada****Članak 26.**

Unutar zona Sm i Ss mogu se graditi stambene i stambeno-poslovne zgrade.

Stambene zgrade mogu se graditi kao samostojeće, dvojne ili u nizu. Stambeno-poslovne zgrade mogu se graditi kao samostojeće.

U stambeno-poslovnim zgradama mogu se smjestiti poslovni sadržaji i to do 30% ukupne bruto razvijene površine građevine, uz uvjet da njihovo funkcioniranje i sadržaj nisu u koliziji sa stanovanjem kao osnovnom namjenom prostora, ili na bilo koji način narušavaju kvalitetu stanovanja.

Članak 27.

Na jednoj građevnoj čestici dozvoljena je izgradnja samo jedne stambene ili stambeno-poslovne zgrade te pomoćnih građevina koje mogu biti u sklopu glavne građevine tako da s njom čine graditeljsku cjelinu ili se mogu kao samostalne građevine graditi na istoj građevnoj čestici pored glavne građevine.

Članak 28.

Unutar stambeno-poslovne zgrade poslovni prostori se mogu smjestiti isključivo u prizemlju pojedine građevine sa izuzetkom uredskih prostora koji mogu biti smješteni i na prvoj etaži.

Članak 29.

Unutar obuhvata ovog Plana mogu se graditi pojedinačne stambene i stambeno - poslovne zgrade uz sljedeće uvjete:

a) Zona manje gustoće Sm

zgrada u zoni gustoće Sm	samostojeća zgrada		dvojna zgrada	zgrada u nizu*
min. površina građ. čestice (m ²)	350	450	250	200
min. širina građ. čestice na mjestu građ. pravca (m ¹)	12	12	8	6
max. koef. izgrađenosti (k _{ig})	0,30	0,30	0,30	0,40
max. koef. iskoristivosti nadzemno (k _{isn})	0,90	0,90	0,90	0,80
max. koef. iskoristivosti (k _{is})	1,2	1,5	1,2	1,0
max. visina zgrade (m ¹)	9	9	9	7,5
broj nadzemnih etaža	4	4	4	3
max. bruto površina GBPN (m ²) nadzemno **	400	600	250	200
max. broj stambenih jedinica	3	-	2	1
min. broj parking mjesta na građ. čestici (po stanu)	2	2	2	2
min. zelenila na građevnoj čestici (%)	20	20	20	20

*Maksimalni broj jedinica u nizu je 5.

**Za građevne čestice površine veće od 2000 m² dozvoljava se povećanje bruto površine nadzemno (GBPN) prema koeficijentu iskoristivosti nadzemno (k_{isn}) 0,15 koji se obračunava za dio čestice koji prelazi 2000 m².

b) Zona srednje gustoće Ss

zgrada u zoni gustoće Ss	zgrada na građevnoj čestici < 2000 m ²	zgrada na građevnoj čestici ≥ 2000 m ²
min. površina građevne čestice (m ²)	1000	2000
max. koef. izgrađenosti (k _{ig})	0,30	0,30
max. koef. iskoristivosti (k _{is})	3,0	4,0
max. koef. iskoristivosti nadzemno (k _{isn})*	1,2	1,8
broj nadzemnih etaža	5	7
max. visina zgrade (m ¹)	13	21
min. broj parking mjesta na čestici po bruto površini stambenog dijela	2 PGM/100 m ²	2 PGM/100 m ²
min. postotak zelenila na čestici (%)	20	20

*uz uvjet povećanja zelenila na 40% i smještaj preko 50% P/G mjesta ispod površine tla moguće je max. koef. iskoristivosti nadzemno (k_{isn}) povećati za 10%.

Uvjeti koji se odnose na gradnju novih stambenih i stambeno-poslovnih zgrada, odnose se i na rekonstrukciju istih uz iznimku za postojeće zatečene zgrade, unutar obuhvata ovog Plana, koje tipološki po namjeni odgovaraju zoni manje gustoće, a nalaze se u Planom utvrđenoj zoni druge gustoće ili namjene dozvoljena je rekonstrukcija u skladu s uvjetima Planom propisanih za zonu manje gustoće.

4.2. Način gradnje stambenih i stambeno-poslovnih zgrada**Članak 30.**

Građevine u cjelini, kao i pojedini njihovi elementi moraju sadržavati tipološke osobitosti autohtone i tradicionalne primorske arhitekture.

Horizontalni i vertikalni gabariti građevine oblikovanje fasada i krovista, te korišteni građevinski materijal, moraju biti usklađeni s načinom i tradicijom gradnje i krajobraznim vrijednostima podneblja.

Članak 31.

U cilju afirmacije modernog arhitektonskog izražaja, moguće je odstupanje od smjernica iz prethodnih članka u pogledu oblikovanja fasada i otvora na njima (staklene fasade, ravni krov i sl.).

Članak 32.

Krov može biti kosi, na više voda ili ravni (prohodni ili neprohodni krov). Krovovi se mogu se kombinirati sa krovnim terasama. U slučaju gradnje građevina sa ravnim krovom moguća je reducirana nadogradnja jedne krovne etaže (nadgrađe), koja se računa u ukupan broj etaža, uz slijedeće uvjete:

- rub ograde krovne terase ne prelazi zadanu visinu

- kut što ga zatvara najviša točka vanjskog ruba nadgrađa i rub krovne trase ravnog krova ne smije biti veći od 23°

Vijenac krova može biti max. 20-25 cm istaknut od ruba fasade zgrade, a na zabatu 10 cm.

Maksimalni nagib kosog krova je 30°.

Koso kroviste ne smije imati strehu.

Članak 33.

Na ravnim krovovima i krovnim terasama je moguća montaža i izgradnja, postrojenja i uređaja vezanih za funkcioniranje same zgrade.

Članak 34.

Na otvorenim dijelovima građevne čestice dozvoljena je postava pergola i nadstrešnica na kojima je moguća postava tendi na minimalnoj udaljenosti 3,0 m od međe.

Članak 35.

Reprezentativna pročelja i druge aktivno korištene prostore i površine građevine treba orijentirati prema prometnici, pješačkim koridorima ili drugoj javnoj površini.

Nije dozvoljena montaža vanjskih klima jedinica na vidljivim djelovima pročeljima građevina.

5. UVJETI UREĐENJA ODNOSNO GRADNJE, REKONSTRUKCIJE I OPREMANJA PROMETNE, TELEKOMUNIKACIJSKE I KOMUNALNE MREŽE S PRIPADAJUĆIM GRAĐEVINAMA I POVRŠINAMA

Članak 36.

Planom su osigurane površine infrastrukturnih sustava i to za:

- prometni sustav;
- sustav pošte i telekomunikacija;
- vodnogospodarski sustav;
- energetske sustav.

Prilikom izrade projektne dokumentacije moguća su odstupanja od shematskog prikaza infrastrukturnih sustava na kartografskim prikazima Plana ukoliko je to opravdano stanjem na terenu, vlasničkim odnosima ili kvalitetnijim projektnim rješenjem, a u skladu s posebnim propisima i pravilima struke.

5.1. Uvjeti gradnje prometne mreže

Članak 37.

Za potrebe prometne i ostale infrastrukture Planom je određena ulična mreža prometnica s karakterističnim profilima (A – A, B – B, C – C, D – D, E – E, F – F, G –G) koji omogućuju nesmetanu gradnju infrastrukturnih mreža i građevina.

U grafičkom dijelu Plana na kartografskom prikazu (list 2.1.) prikazane su prometnice planirane za rekonstrukciju koje su označene profilom G-G. Ostale prometnice koje nisu u grafičkom dijelu označene za rekonstrukciju moguće je rekonstruirati prema uvjetima Plana.

Planirane prometnice potrebno je izvesti prema kartografskom prikazu Plana (list 2.1. Prometna, ulična i komunalna infrastrukturna mreža - Prometna infrastruktura). Moguće je umjesto zelenog pojasa predvidjeti biciklistički trak min širine 2m u prometnicama označenim profilom A i B.

Manja odstupanja planiranih trasa koridora su moguća radi bolje prilagodbe terenskim uvjetima.

Omogućava se etapna i fazna izgradnja prometnica unutar obuhvata Plana što će se odrediti aktima za gradnju. U zonama križanja svih prometnica na udaljenosti 15 m od križanja, nije moguća sadnja visokog zelenila zbog osiguranja pune preglednosti.

Za nesmetano i sigurno kretanje pješaka predviđeno je urediti pješačke hodnike, pješačke puteve te prilaze. Sve pješačke površine mogu se koristiti i za kolni pristup interventnih vozila.

Uz javne pješačke površine moguće je uređivanje stajališta javnog prijevoza, postavljanje gradske urbane opreme i sl. U svim slučajevima se mora primjenjivati Zakon o cestama ("Narodne novine" 84/11, 22/13, 54/13, 148/13, 92/14), te Pravilnici i uredbe koji su izrađeni na temelju tog Zakona.

5.1.1. Ulična mreža

Članak 38.

Profili prometnica unutar Obuhvata plana određeni su i prikazani u grafičkom dijelu Plana na kartografskom prikazu (list 2.1. Prometna, ulična i komunalna infrastrukturna mreža - Prometna infrastruktura).

Odvodnja oborinske vode s kolnika rješava se jednostranim i dvostranim poprečnim nagibom te uzdužnim nagibima. Oborinska voda sa svih prometnica odvodi se slivnicima u trupu prometnica.

Min. širina nogostupa iznosi najmanje 1,6 m. Obostrani nogostup obavezan je uz prometnice profila A-A, B-B, C-C, D-D, E-E i F-F.

Izvedbom pješačkih prijelaza preko prometnica (rubnjaka) i ostalih elemenata mora se izbjeći stvaranje arhitektonskih barijera i omogućiti nesmetano kretanje invalidskih ili dječjih kolica.

Članak 39.

Radi osiguranja kvalitetnog prometovanja vozila i sigurnosti kretanja pješaka, utvrđuje se širina zaštitnog pojasa javnih cesta sukladno Zakonu.

Članak 40.

Ukoliko programski zadaci unutar građevne kasete zahtijevaju formiranje novih internih prometnica iste se mogu formirati kao zasebne građevne čestice.

U tom slučaju, nove prometnice odnosno pristupni putovi će se definirati na temelju tipičnih profila prometnica i izvesti prema uvjetima iz ovog Plana.

Članak 41.

U zaštitnom pojasu javne ceste može se formirati negradivi dio građevinske čestice s parkirališnim površinama, niskim zelenilom, ogradom i sl., ali na način da se ne smanji preglednost ceste i križanja.

Članak 42.

Priključak i prilaz na prometnu površinu izvodi se na temelju prethodnog odobrenja nadležnog tijela koje upravlja cestom u postupku ishoda akata za gradnju.

Članak 43.

Nivelacija građevina mora respektirati nivelacijske karakteristike terena i karakteristične profile prometnih koridora. Ukoliko nije moguće izbjeći izmicanje nivele ceste izvan prirodne razine terena obvezno je saniranje nasipa, usjeka i podzida i to ozelenjivanjem, formiranjem terase i drugim radovima kojima se osigurava najveće moguće uklapanje ceste u krajobraz.

Članak 44.

Prometnice i ostale prometne površine potrebno je izvesti s odgovarajućim uzdužnim i poprečnim padovima kako bi se oborinske vode što prije odvele sa istih.

Visina rubnjaka na svim mjestima gdje pješačke hodnike ilizelenilo odvajaju od kolnika iznosi 15 cm. Na parkirališnim i vatrogasnim pristupima visina rubnjaka ne smije prelaziti 12 cm.

Članak 45.

Svi potrebni radovi na izradi kolničke konstrukcije kao i kvalitetu primijenjenih materijala moraju biti u skladu sa važećim normama i standardima.

Članak 46.

Priključak građevnih čestica na javnu prometnu površinu mora se izvršiti u skladu sa Pravilnikom o uvjetima za projektiranje i izgradnju priključaka i prilaza na javnu cestu („Narodne novine“ br.119/07).

Članak 47.

Svaka pojedina građevna čestica mora imati osiguran direktan (neposredan) kolni pristup na prometnu površinu minimalne širine 5,0 m, ukoliko nije Zakon o javnim cestama ili posebnim odredbama drugačije utvrđeno.

U slučaju rekonstrukcije zgrade prije rekonstrukcije postojećih prometnica koje su Planom označene za rekonstrukciju, dozvoljava se priključenje na istu, na način da je potrebno osigurati prostor za proširenje postojeće prometnice u skladu s grafičkim dijelom Plana te u skladu s uvjetima nadležnih javnopravnih tijela koje upravlja prometnicom.

Članak 48.

Prometnu signalizaciju (vertikalnu i horizontalnu) potrebno je predvidjeti i izvesti u skladu s Pravilnikom o prometnim znakovima, opremi i signalizaciji na cestama („Narodne novine“ br. 33/05, 64/05, 155/05, 14/11).

5.1.2. Površine za javni prijevoz**Članak 49.**

U okviru ovog Plana nije određena točna lokacija autobusnih stajališta eventualnih linija javnog gradskog poduzeća već bi ih trebalo odrediti u sklopu prometne studije Grada Zadra.

5.1.3. Promet u mirovanju**Članak 50.**

Promet u mirovanju treba riješiti javnim ili privatnim parkirališnim i garažnim prostorom u skladu s namjenom i kapacitetima pojedinih planiranih prostornih sadržaja.

Promet u mirovanju se u pravilu zbrinjava na vlastitoj građevnoj čestici.

Broj parkirališnih mjesta za osobe s invaliditetom i smanjene pokretljivosti potrebno je osigurati prema Pravilnik o osiguranju pristupačnosti građevina osobama s invaliditetom i smanjenom pokretljivosti („Narodne novine“ br. 78/13).

Članak 51.

Parkirališna mjesta mogu se smjestiti unutar podzemnih etaža koje će služiti za zbrinjavanje vozila u mirovanju.

Članak 52.

Minimalni broj parkirališnih mjesta određen je prema slijedećoj tablici:

Tablica potrebnih parkirališnih mjesta (PGM) ovisno o vrsti i namjeni građevina:

Namjena	Broj parkirališnih mjesta
STANOVANJE	min 2 PGM po stanu za Sm zonu 2 PGM /100m ² G(B)P za Ss zonu
UGOSTITELJSKI SADRŽAJI, RESTORANI I SL.	4 PM na 100 m ² G(B)P
ZANATSKA, USLUŽNA SERVISNA I SL.	2 PM 100 m ² G(B)P
TRGOVINE < 1500 m ²	3 PGM na 100 m ² G(B)P
ŠKOLE, DJEČJE USTANOVE I ZNANOST	1 PM po odjeljenju ili na 100 m ² G(B)P + 10 PM
TRGOVAČKI CENTRI ≥ 1500 m ²	2 PM na 100 m ² G(B)P
AMBULANTE / POLIKLINIKA	3 PGM na 100 m ² G(B)P
URED I OSTALI PRATEĆI SADRŽAJI	3 PGM na 100 m ² G(B)P

Članak 53.

Broj parkirališnih mjesta utvrđuje se kumulativno za sve planirane namjene unutar pojedine građevne čestice, u što se ne ubraja površina podzemnih garažnih prostora.

Minimalna dimenzija PM na otvorenom iznosi 2,3 x 5,5 m.

Minimalna dimenzija PM u zajedničkoj garaži iznosi 2,5 x 5,5 m.

Minimalna dimenzija garaže iznosi 2,8 x 5,5 m.

5.1.4. Javna parkirališta i garaže**Članak 54.**

U zoni obuhvata Plana nisu planirana javna parkirališta, ali unutar građevnih čestica mogu biti planirana parkirališta javnog karaktera.

Članak 55.

U podzemnim garažama je potrebno osigurati najmanje 5% od ukupnog broja parkirališnih mjesta za vozila osoba sa invaliditetom i smanjene pokretljivosti a sve prema Pravilnik o osiguranju pristupačnosti građevina osobama s invaliditetom i smanjenom pokretljivosti (NN 78/13) .

5.1.5. Trgovi i druge veće pješačke površine**Članak 56.**

Pješačke površine koje služe i kao pristupni putovi za vatrogasna vozila trebaju biti projektirane i izvedene u skladu s Pravilnikom o uvjetima za vatrogasne pristupe („Narodne novine“ br. 35/94, 55/94 i 142/03).

Nosivost konstrukcije pješačke površine koja služi i kao vatrogasni pristup treba biti takva da podnese osovinski pritisak od 100 KN.

Članak 57.

Trgovi i druge veće pješačke površine trebaju biti završno obrađene na standardan način u skladu sa projektom dokumentacijom za pojedinu građevnu česticu. Asfalt ili beton mogu se koristiti u kombinaciji s drugim materijalima, i to ne više od 50% ukupno pješačke površine.

Članak 58.

Pristup motornim vozilima trgu ili većoj pješačkoj površini je zabranjen. Izuzetak čine:

- opskrbna vozila, ako ne postoje druge mogućnosti opsluživanja,
- vozila za servisiranje javnih sadržaja na, ili orijentirana oko trga ili veće pješačke površine,
- vatrogasna vozila, vozila hitne pomoći i slično.

5.2. Uvjeti gradnje telekomunikacijske mreže

Članak 59.

Svaka postojeća i novoplanirana građevina treba imati osiguran priključak na telefonsku mrežu. DTK mreža se u pravilu izvodi podzemno, i to kroz prometni koridor, prema rasporedu komunalnih instalacija u trupu ceste. Ako se projektira i izvodi izvan prometnica, treba se provoditi na način da ne onemogućava gradnju na građevinskim česticama, odnosno izvođenje drugih instalacija.

Projektiranje i izvođenje TK mreže rješava se sukladno posebnim propisima, a prema rješenjima ovog Plana (List 2.2. energetski sustav i telekomunikacijska mreža).

Građevine telefonske infrastrukture mogu se rješavati kao samostalne građevine na vlastitim građevinskim česticama ili unutar drugih građevina kao samostalne funkcionalne cjeline.

DTK mreže izvesti će se u skladu s važećim propisima i standardima. Dopuštena su određena prostorna odstupanja trase DTK kanalizacije koja je prikazana u grafičkom dijelu Plana, s tim da se ne narušava osnovna koncepcija Plana.

Članak 60.

Telekomunikacijska oprema (ulični kabineti, govornice) mogu se smjestiti na javnim površinama na način da ne ometaju kolni i pješački promet te ne narušavaju integritet javnih površina.

Članak 61.

U razvoju postojećih javnih sustava pokretnih komunikacija planira se daljnje poboljšanje pokrivanja, povećanje kapaciteta mreža i uvođenje novih usluga i tehnologija (sustavi slijedećih generacija). U skladu s navedenim, na području obuhvata Plana moguća je izgradnja i postavljanje baznih stanica (osnovnih postaja) pokretnih komunikacija smještanjem na postojećim zgradama u skladu s posebnim uvjetima.

Bazne stanice (osnovne postaje) pokretnih telekomunikacijskih mreža mogu se postaviti na lokalitetima koji nisu u sukobu sa smjernicama zaštite prirode (narušavanje krajobraznih vrijednosti) i nepokretnih kulturnih dobara, prema posebnim uvjetima pravnih osoba s javnim ovlastima i mjerodavnih službi zaštite.

Dodatna, gradnja i nadogradnja pokretne telekomunikacijske mreže će se odvijati na način da više operatera koriste zajedničke antenske prihvate.

Postava svih potrebnih instalacija pokretnih komunikacija može se izvesti samo uz potrebne suglasnosti, odnosno Zakonom propisane uvjete i prema odredbama iz ovog Plana. Pokretna telekomunikacijska mreža nije definirana grafičkim prilozima ovog Plana.

Pri odabiru lokacija za antenske prihvate u blizini škola, dječjih vrtića i sličnih javnih i društvenih zgrada, potrebno je poštivati sigurnosnu preventivnu udaljenost od 400 m.

5.3. Uvjeti gradnje komunalne infrastrukturne mreže

Vodovod

Članak 62.

Dovoljne količine vode za kvalitetno rješenje vodoopskrbe, za komunalne potrebe i gubitke, te za protupožarnu zaštitu svih planiranih prostornih sadržaja na cjelokupnom području ovog UPU-a osigurat će se priključenjem planirane vodovodne mreže sukladno grafičkom dijelu Plana (list 2.C Prometna, ulična i komunalna infrastrukturna mreža – Vodnogospodarski sustav).

Vodovodna mreža mora se izgraditi u koridorima prema situaciji prikazanoj na Planu vodoopskrbe (List 2.C Prometna, ulična i komunalna infrastrukturna mreža – Vodnogospodarski sustav).

Članak 63.

Područje obuhvata plana opskrbit će se vodom spajanjem na postojeću vodovodnu mrežu visoke vodoopskrbne zone, što podrazumijeva spajanje na duktilni cjevovod DN 300 mm i na mrežni PVC cjevovod DN 225 mm na koji se nastavlja duktilni cjevovod DN 125 mm koji prolazi Subotičkom ulicom i spaja se s AC cjevovodom DN 125 mm u ulici Put Biliga sukladno grafičkom dijelu Plana (List 2.C Prometna, ulična i komunalna infrastrukturna mreža – Vodnogospodarski sustav).

Članak 64.

Uz postojeće i planirane cjevovode određuju se širine zaštitnih koridora (os cjevovoda je sredina koridora):

- za cjevovode Ø700 mm najmanje 12 m
- za cjevovode Ø300 mm najmanje 8 m
- za cjevovode Ø250 mm najmanje 7 m
- za cjevovode Ø200 mm i manje od 200 mm najmanje 6,5 m

Zaštitni koridori nisu namijenjeni za gradnju. Taj prostor se može koristiti primarno za vođenje prometne i ostale infrastrukture. Korištenje i uređenje prostora unutar zaštitnih koridora treba biti u skladu s posebnim propisima i

uvjetima nadležnih tijela i pravnih osoba s javnim ovlastima.

Minimalne udaljenosti drugih sadržaja u odnosu na cjevovod:

Temelji čvrstih ili montažnih stambenih i poslovnih građevina od osi cjevovoda moraju biti udaljeni najmanje:

- 4,25 m za cjevovode \varnothing 700 mm i \varnothing 600 mm
- 3,50 m za cjevovode \varnothing 300 mm
- 3,25 m za cjevovode \varnothing 250 mm i \varnothing 200 mm
- 3,00 m za cjevovode profila manjeg od 200 mm

Temelji ogradnih zidova ili ograde bez temelja od osi cjevovoda moraju biti udaljeni najmanje

- 1,5 m za cjevovode \varnothing 600 mm - \varnothing 700 mm
- 1,0 m za cjevovode \varnothing 200 mm - \varnothing 300 mm
- 0,75 m za cjevovode profila manjeg od 200 mm

Stabla (drvoredi) od osi cjevovoda moraju biti udaljeni najmanje:

- 3,5 m za cjevovode \varnothing 700 mm
- 2,25 m za cjevovode \varnothing 300 mm
- 2,0 m za cjevovode \varnothing 250 mm
- 1,75 m za cjevovode \varnothing 200 mm
- 1,5 m za cjevovode profila manjeg od 200 mm

Iznimno se cjevovodi mogu postavljati i na manjem razmaku od postojećih ograda ili njihovih temelja, odnosno stabala, ali se uvjeti izvođenja moraju propisati projektnom dokumentacijom, uz suglasnost nadležnog poduzeća.

Članak 65.

Planirani vodoopskrbni cjevovodi polažu se u javnim površinama i to u zelenoj površini ili nogostupu, a u kolniku se smiju planirati samo kod prelaska s jedne na drugu stranu prometnice. Iznimno, i to samo u slučaju manje važnih (sporednih) prometnica u naselju, dozvoljava se planiranje cjevovoda u kolniku kad su uvjeti takvi da ne postoji raspoloživi prostor u nogostupu ili zelenom pojasu.

Moguća su odstupanja od predviđenih trasa vodovodne mreže, ukoliko se tehničkom razradom dokaže racionalnije i pogodnije rješenje.

Poklopci vodomjernih okana i kape uličnih ventila na početku priključnih vodova ne smiju biti na parkiralištu, tj. moraju biti na dostupnom mjestu, izvan kolnika, na pješačkoj ili zelenoj površini.

Članak 66.

Unutar naselja treba planirati hidrantsku mrežu prema Pravilniku o hidrantskoj mreži za gašenje požara.

Mjerodavni tlak u vanjskoj hidrantskoj mreži ne smije biti niži od 2,5 bara.

Sve građevine na vodoopskrbnom sustavu treba projektirati i izgraditi sukladno postojećoj zakonskoj regulativi i hrvatskim normama. Nije dozvoljeno projektiranje i građenje vodoopskrbne mreže na način kojim bi se štetilo građenju građevina na građevnim česticama (dijagonalno i sl.) kako bi se spriječilo eventualno naknadno izmještanje uvjetovano gradnjom planirane građevine.

Članak 67.

Vodovodna mreža na cjelokupnom obuhvatu mora se izgraditi od vodovodnih cijevi od nodularnog lijeva (duktilnih) za profile jednake ili veće od \varnothing 80 mm, a za manje profile od pocinčanih čeličnih cijevi dok njihovu vanjsku izolaciju treba odrediti prema stupnju agresivnosti okolnog tla.

Minimalni horizontalni razmak vodovodnih cijevi od kanalizacijskih mora iznositi 3,0 m, od visokonaponske mreže 1,5 m od niskonaponske mreže, telekomunikacijske mreže i plinovoda 1,0 m.

Vodovod se obvezno planira iznad kanalizacije, a samo iznimno i kad nije moguće drugačije, i to uz posebno tehničko-projektno rješenje zaštite vodovoda, može se dopustiti odstupanje od tog pravila kao i smanjenje razmaka u slučaju paralelnog vođenja.

Dubina polaganja vodovodnih cijevi mora iznositi minimalno za profile manje od 100 mm 90 - 95 cm, a za profile veće od 100 mm minimalno 1,0 m od tjemena cijevi do gornje razine uređenog terena.

U odnosu na kote tjemena magistralnog cjevovoda \varnothing 700 mm, uređene površine iznad njega morale bi biti barem 1,0 m, ali po mogućnosti ne više od 2,0 m.

Članak 68.

Prilikom izrade projektne dokumentacije (idejno rješenje, glavni i izvedbeni projekti) za vodovodnu mrežu unutar obuhvata ovog UPU-a mora se izvršiti detaljan hidraulički proračun potrebnih količina vode za kvalitetnu vodoopskrbu svih planiranih prostornih sadržaja u konačnoj fazi izgradnje.

Za svaki dio javne ulične vodovodne mreže koji bi se samostalno realizirao treba izraditi projekt kojeg projektant (ili investitor) u vidu radne verzije ili gotovog projekta, mora dostaviti *Vodovodu d.o.o. Zadar* na pregled i potvrdu

glavnog projekta prije podnošenja zahtjeva za izdavanjem građevinske dozvole.

Projektanti vodoopskrbnih građevina su dužni od *Vodovoda d.o.o. Zadar* zatražiti prethodne vodovodne uvjete u fazi izrade idejnog projekta.

Članak 69.

Vodovodni cjevovodi moraju se položiti u rov na podložni sloj od pijeska najmanje debljine 10 cm, te zatrpati do visine 30 cm iznad tjemena cijevi sitnozrnatim neagresivnim materijalom maksimalne veličine zrna do 8 mm. Podložni sloj mora biti tvrdo nabijen i isplaniran radi ravnomjernog nalijeganja cjevovoda. Nakon montaže svi cjevovodi se moraju ispitati na tlak, mora se izvršiti njihovo ispiranje i dezinfekcija.

Članak 70.

Svaka novoplanirana građevina koja čini samostalnu funkcionalnu cjelinu mora imati vlastiti glavni vodomjer na dostupnom mjestu. Tip vodomjerala, te tip i gabarit okna za vodomjerilo određuje "*Vodovod*" *d.o.o. Zadar*.

Odvodnja

Članak 71.

U zoni obuhvata ovog Plana predviđen je razdjelni sustav odvodnje otpadnih voda. Kanalizacijska mreža mora se izgraditi u koridorima prema situaciji prikazanoj na Planu odvodnje (List 2.C Prometna, ulična i komunalna infrastrukturna mreža – Vodnogospodarski sustav).

Moguća su manja odstupanja od predviđenih trasa kanalizacijske mreže ukoliko se tehničkom razradom dokaže racionalnije i pogodnije rješenje.

Članak 72.

Gradnja kanalizacijske mreže za sanitarne otpadne vode vršit će se prema tehničkim uvjetima koje će definirati nadležno komunalno tijelo.

Sanitarne otpadne vode s područja obuhvata ovog Plana odvodit će se na novoprojektirani sustav odvodnje u ulici Admirala Jakova Šubića od Cezana. Za budući kanalizacijski sustav na području obuhvata ovog UPU-a, treba primijeniti minimalni profil kolektora fekalne kanalizacijske mreže Ø 250 mm.

Izvedba kućnih priključaka otpadnih voda treba biti usklađena sa tehničkim uvjetima koje propisuje nadležno komunalno društvo. Svi potrošači koji ispuštaju otpadne vode kvalitete različite od standarda komunalnih otpadnih voda, dužni su izraditi predtretman otpadnih voda do standarda komunalnih otpadnih voda.

Do izgradnje javnog sustava odvodnje obvezna je primjena suvremenih uređaja za pročišćavanje otpadnih voda dimenzioniranih prema broju korisnika za stambene objekte s tri i manje stambenih jedinica, moguće je do izgradnje kanalizacijskih sustava odvodnju otpadnih voda riješiti izgradnjom vlastitih sabirnih jama i prazne se putem nadležnog komunalnog poduzeća pod uvjetom da zadovoljavaju svojim sastavom. Stambene ili stambeno-poslovne građevine s više od 10 jedinica moguće je graditi samo ukoliko se priključuju na javni sustav odvodnje.

Članak 73.

Gradnja kanalizacijske mreže za oborinske vode vršit će se prema tehničkim uvjetima koje će definirati nadležno komunalno društvo.

Oborinske otpadne vode sa prometnica i parkirališta se moraju u potpunosti kvalitetno sakupiti uz prethodno pročišćavanje preko separatora za izdvajanje taloga ulja i masti prije ispuštanja u okolni teren (List 2c Prometna, ulična i komunalna infrastrukturna mreža – Vodnogospodarski sustav). Da se pospješi otjecanje oborinskih otpadnih voda sve prometne površine moraju se izvesti s odgovarajućim uzdužnim i poprečnim padovima.

Članak 74.

Kanalizacijska mreža mora se u pravilu izvesti u koridoru cesta i to u kolniku.

Sve građevine na kanalizacijskoj mreži treba izgraditi sukladno posebnom zakonu i propisima kojima se regulira projektiranje i izgradnja ovih građevina.

Nije dozvoljeno projektiranje i građenje kolektora i ostalih građevina u sustavu ukupne kanalizacijske mreže kojim bi se nepotrebno ulazilo na prostore drugih građevinskih čestica, odnosno prostore namijenjene drugim građevinama, radi sprječavanja eventualnih naknadnih izmještanja uvjetovanih gradnjom tih građevina

Članak 75.

Trase svih glavnih i sekundarnih kolektora moraju se položiti na horizontalnoj udaljenosti od minimum 3,0 m od postojeće ili novoplanirane vodovodne mreže u horizontalnoj projekciji između stijenki cijevi, odnosno ako zbog posebnih uvjeta to nije moguće postići, uz posebna tehnička rješenja zaštite vodovoda od utjecaja kanalizacije. Kod kontrolnih okana ova udaljenost mora biti min. 1,0 m. Kanalizacijske cijevi moraju se položiti ispod vodovodnih. Sve kanalizacijske građevine moraju se izgraditi kao potpuno vodonepropusne građevine.

Dno rova minimalne debljine 10 cm na koje se polažu kanalizacijske cijevi i nadsloj od 30 cm iznad tjemena cijevi moraju se izvesti od kvalitetnog sitnozrnatog materijala i zbiti na zahtijevani modul stišljivosti. Ako je dubina

polaganja kanalizacijskih cijevi na prometnim površinama manja od 1,5 m kanalizacijske cijevi moraju se zaštititi slojem betona u punoj širini rova. Na kontrolnim oknima duž prometnica moraju se predvidjeti lijevanoželjezni poklopci teškog tipa.

Članak 76.

Prije izgradnje planirane kanalizacijske mreže na području obuhvata ovog UPU-a treba ishoditi lokacijsku i građevinsku dozvolu, za što treba izraditi posebnu projektnu dokumentaciju (idejni projekt i glavni projekt) u kojoj će se provesti detaljan hidraulički proračun kanalizacijske mreže, izvršiti odabir kvalitetnih cijevi, odrediti konačni profili svih cjevovoda s obzirom na stvarne količine otpadnih voda na predmetnom području, te zatražiti specifične tehničke uvjete za projektiranje od nadležnog komunalnog tijela.

Elektroopskrba

Članak 77.

Za svaku postojeću i novoplaniranu građevinu mora biti osiguran priključak na elektroenergetsku mrežu. Elektromreža se projektira i izvodi sukladno posebnim propisima prema Planskim rješenjima (List 2.B. energetski sustav i telekomunikacijska mreža).

Članak 78.

Trafostanice će se graditi kao samostojeće tipske kompaktne betonske trafostanice kabelaške izvedbe. Za planirane trafostanice potrebno je formirati građevinske čestice, s osiguranim pristupom na prometnu površinu. Minimalna površina građevinske čestice za trafostanicu 10/04 kV je 60 m², udaljenost trafostanice od kolnika iznosi najmanje 5,0 m, od susjedne međe najmanje 3,0 m.

Trafostanice stanice moguće je graditi i u sklopu drugih građevina.

Elektroenergetski razvod

Članak 79.

Radi zadovoljavanja potrebe planiranih građevina, potrebno je izgraditi trafostanicu tipa 1x1000 kVA.

- TS 10(20)/0,4 kV PLOVANIJA 9

prema grafičkom dijelu Plana (lista 2.B).

Pored Planom prikazanih planiranih trafostanica, moguća je gradnja drugih trafostanica istog tipa i snage, prema uvjetima Plana.

Planirana trafostanica TS 10(20)/0,4 kV PLOVANIJA 9 će se kabelaški priključiti u sistemu ulaz-izlaz na postojeći SN kabel između postojeće TS 10(20)/0,4 kV PLOVANIJA 3 i postojeće TS 10(20)/0,4 kV PLOVANIJA 4. prema grafičkom dijelu Plana (lista 2.3.). Ako se planira i provode izvan prometnica, trebaju se provoditi na način da ne onemogućavaju gradnju na građevinskim česticama, odnosno izvođenje drugih instalacija. Planom su također predviđeni alternativni koridori za SN kabele u slučaju promjene energetskih prilika.

Članak 80.

Nije dopušteno projektiranje niti izvođenje elektrovodova (podzemnih i nadzemnih) kojima bi se ometalo izvođenje građevina na građevinskim česticama, odnosno realizacija planiranih građevina, iz razloga izmještanja uvjetovanog naknadnom gradnjom planiranih građevina.

Članak 81.

Prilikom gradnje i elektroenergetskih objekata treba poštivati sljedeće uvjete:

- dubina kabelaških kanala iznosi 0,8 m u slobodnoj površini ili nogostopu, a pri prelasku kolnika dubina je 1,2m
- širina kabelaških kanala ovisi o broju i naponskom nivou paralelno položenih kabela
- na mjestima prelaska preko prometnica kabeli se provlače kroz PVC cijevi promjera $\Phi 110$, $\Phi 160$, odnosno $\Phi 200$ ovisno o tipu kabela (JR, NN, VN)
- prilikom polaganja kabela po cijeloj dužini kabelaške trase obavezno se polaže uzemljivačko uže Cu 50 mm²
- elektroenergetski kabeli polažu se, gdje god je to moguće, u nogostup prometnice stranom suprotnom od strane kojom se polažu telekomunikacijski kabeli. Ako se moraju paralelno voditi obavezno je poštivanje minimalnih udaljenosti (50 cm). Isto vrijedi i za međusobno križanje s tim da kut križanja ne smije biti manji od 45 °.

Niskonaponska mreža

Članak 82.

Predviđena je gradnja ili rekonstrukcija podzemne niskonaponske mreže sa kabelima tipa PPOO-A 4x185mm², PPOO-A 4x150mm², PPOO-A 4x95mm², PPOO-A 4x35mm². Prema grafičkom dijelu Plana (lista 2.2). Kabeli niskonaponske mreže će se većinom položiti u koridoru planiranih prometnica u zajednički kabelski rov sa kabelima SN mreže i javne rasvjete, gdje god je to moguće.

Javna rasvjeta

Članak 83.

Instalacije javne rasvjete u pravilu se izvode u nogostupu uz prometnicu. Rasvjetni stupovi se mogu izvesti na spoju nogostupa i zaštitnog zelenog pojasa. Cijelo područje unutar obuhvat Plana treba biti rasvijetljeno. Posebnu pažnju treba posvetiti rasvjeti javnih površina, uključujući pješačke staze, trgove i javne parkove.

Članak 84.

Napajanje vanjske javne rasvjete bit će u zasebnom ormaru pored TS. Za napajanje javne rasvjete koristit će se kabel PPOO-A 4x25mm, a kao uzemljivač uže od bakra 50mm . Vrsta stupova javne rasvjete, njihova visina i razmještaj u prostoru, te odabir rasvjetnih armatura, bit će definirane kroz glavni projekt javne rasvjete, nakon provedbenog svjetlotehničkog proračuna. Javnu rasvjetu planiranih prometnica potrebno je uskladiti sa klasifikacijom prema standardima, a na temelju prometnih funkcija.

Osiguranje i zaštita

Članak 85.

Niskonaponska mreža i javna rasvjeta se osigurava od preopterećenja i kratkog spoja osiguračima u trafostanici i niskonaponskim ormarima, odnosno rasvjetnim stupovima. Proračun za javnu rasvjetu izvršit će se u glavnom projektu.

Način izvođenja radova

Članak 86.

Trase elektroenergetskih kabela potrebno je međusobno uskladiti, tako da se polažu u zajedničke kanale dubine 80 cm, odnosno 1,2 m pri prijelazu preko prometnice. U zajedničkom kabelskom kanalu treba zadovoljiti međusobne minimalne udaljenosti. Kod prijelaza ispod prometnica kabeli se polažu u plastične cijevi promjera 110-200 mm, a oko kabela potrebno je nasuti sloj finog pijeska. Iznad kabela se postavlja, u dvije razine traka za upozorenje. U isti kanal se polaže i bakreno uže 50mm , sa kojim se spajaju metalni dijelovi mreže i zaštitna sabirnica u ormarima.

6. UVJETI UREĐENJA JAVNIH ZELENIH POVRŠINA

Članak 87.

Zaštitne zelene površine (Z) uglavnom imaju ulogu zaštitnog zelenog koridora uz prometnice te će se rješavati projektom prometnice odnosno druge javne površine. U zaštitnim zelenim površinama nije dozvoljena gradnja osim građevina linijske infrastrukture.

Članak 88.

Javne zelene površine (Z1) moguće je urediti kao parkove i prostore za rekreaciju (šetnice, biciklističke staze, dječja igrališta), unutar kojih je dozvoljena izgradnja prizemnih građevina (ugostiteljski objekt, sanitarni čvor) max. visine 4 m, a max. površine 30 m², te postavljanje spomenika, fontana, panoa i dr. elemenata urbane opreme

Članak 89.

Zelene i druge javne površine mogu biti opremljene određenom urbanom opremom. Ne smiju se planirati na način kako bi se ograničio pješački pristup a posebno osobama smanjene pokretljivosti.

Članak 90.

Kvalitetna realizacija parkovnog i vrtno-tehničkog rješenja postiže se na temelju projekta hortikulture.

Članak 91.

Pristup vozilima na javne zelene površine je zabranjen. Izuzetak čine

- a) vozila za održavanje javne zelene površine,
- b) opskrbna vozila, ako ne postoje druge mogućnosti,
- c) vatrogasna vozila, vozila hitne pomoći i slično.

7. MJERE ZAŠTITE PRIRODNIH I KULTURNO-POVIJESNIH CJELINA I GRAĐEVINA I AMBIJENTALNIH VRIJEDNOSTI

Članak 92.

U obuhvatu Plana nema zaštićenih ni za zaštitu predloženih dijelova prirode.

Članak 93.

Obzirom da je predmetno područje potencijalni arheološki lokalitet potrebno je prije izvođenja građevinskih i drugih radova izvršiti rekognosciranje terena od strane ovlaštenog arheologa.

Na osnovu rezultata rekognosciranja moguće je propisivanje zaštitnih arheoloških istraživanja.

Odobrenje za arheološko rekognosciranje, istraživanje i iskopavanje treba zatražiti od *Uprave za zaštitu kulturne baštine – konzervatorski odjel u Zadru*.

8. POSTUPANJE S OTPADOM

Članak 94.

Odvoz i zbrinjavanje svih vrsta otpada rješava se putem nadležnog gradskog komunalnog poduzeća.

Kod svih planiranih građevina prostor za privremeno odlaganje komunalnog otpada mora se osigurati u sklopu pojedinih građevnih čestica uz uvjet da je do njih na udaljenosti od 5 m te je omogućen kolni pristup prometnicom dimenzioniranom na osni pritisak od 100 kN.

Članak 95.

Preporuča se u okviru svake pojedine građevne čestice planirati prostor za odvojeno prikupljanje komunalnog otpada (metali, papir, staklo itd.).

9. MJERE SPRJEČAVANJA NEPOVOLJNA UTJECAJA NA OKOLIŠ

Članak 96.

Unutar obuhvata Plana ne predviđaju se sadržaji koji bi mogli izazvati zagađenje okoliša kemijskim putem, zračenjem ili bukom.

Slobodne površine potrebno je maksimalno ozeleniti i ne dopustiti onečišćenje voda, zraka i tla.

Zaštita tla

Članak 97.

U cilju zaštite tla potrebno je poduzeti sljedeće aktivnosti:

- a) osigurati i održavati funkcije tla izbjegavanjem erozije i nepovoljne promjene strukture tla, kao i smanjenjem unošenja štetnih tvari,
- b) planirati gradnju nepropusne kanalizacijske mreže radi očuvanja kvalitete podzemnih voda
- c) obaviti kartiranje rasprostiranja osjetljivih područja i izradu planova (karata) ugroženih područja, koje će obuhvatiti i područja s geološkim, hidrogeološkim i seizmološkim rizicima.

Zaštita i poboljšanje kakvoće zraka

Članak 98.

U cilju poboljšanja kakvoće zraka potrebne su sljedeće mjere:

- a) upotreba niskosumpornog loživog ulja sa sadržajem sumpora do 1%, odnosno nekog drugog energenta u svim kotlovnica koje koriste loživo ulje
- b) planiranje energetske učinkovitosti gradnje
- c) sadnja niske i visoke vegetacije, u cilju poboljšanja kvalitete zraka
- d) osigurati protočnost prometnica
- e) unaprijediti javni prijevoz
- f) planirati i graditi pješačke šetnice, biciklističke staze, javne parkove i dječja igrališta.

Članak 99.

Prilikom novih zahvata ne smije se dozvoliti znatnije povećanje opterećenja zraka, a prema Uredbi o preporučenim vrijednostima kakvoće zraka.

Zaštita i poboljšanje kvalitete vode

Članak 100.

U cilju zaštite tla i svih podzemnih i površinskih voda, mora se izgraditi javni sustav odvodnje.

Otpadne vode iz svih planiranih prostornih sadržaja na području ovog Plana moraju se priključiti na glavne kolektore budućeg javnog sustava odvodnje Grada.

Prilikom izrade glavnih projekata moraju se predvidjeti sve odgovarajuće mjere da izgradnjom planiranih kolektora ne dođe do šteta ili nepovoljnih posljedica za vodnogospodarske interese.

Za pojedine prometne površine, za koje se prema važećim propisima moraju se ugraditi separatori za izdvajanje taloga ulja i masti iz oborinskih voda prije njihovog priključenja na javni sustav odvodnje grada, mora se projektom okoliša određene građevne čestice planirati izrada navedenog separatora.

Zaštita od prekomjerne buke

Članak 101.

Mjere zaštite od buke provode se tako da se namjena prostora i gradnja građevina planira u skladu sa odredbama posebnih propisa.

Zaštita od požara

Članak 102.

Potrebno je provesti sljedeće mjere:

- a) predvidjeti cjevovode i sve ostale elemente hidrantske mreže,
- b) provesti nadzor dimnjačarske službe,
- c) zabraniti parkiranje vozila na mjestima gdje su hidranti,

Sve radnje i mjere sa ciljem sprječavanja širenja požara moraju se provoditi u skladu sa Zakonom o zaštiti od požara, kao i posebnim propisima, odnosno drugim zakonskim aktima, propisima i normama koji tretiraju ovu problematiku.

U svrhu sprječavanja širenja požara na susjedne građevine, građevina mora biti udaljena od susjednih građevina najmanje 4m ili manje, ako se dokaže uzimajući u obzir požarno opterećenje, brzinu širenja požara, požarne karakteristike materijala građevine, veličinu otvora na vanjskim zidovima građevine i dr. da se požar neće prenijeti na susjedne građevine ili mora biti odvojen od susjednih građevina požarnim zidom vatrootpornosti najmanje 90 minuta, koji u slučaju da građevina ima krovnu konstrukciju (ne odnosi se na ravni krov vatrootpornosti najmanje 90 minuta) nadvisuje krov građevine najmanje 0,5m ili završava dvostranom konzolom iste vatrootpornosti dužine najmanje 1 m ispod pokrova krovništa, koji mora biti od negorivog materijala na dužini konzole.

Radi omogućavanja spašavanja osoba iz građevina i gašenja požara na građevinama i otvorenom prostoru, građevina mora imati vatrogasni prilaz određen prema posebnom propisu, a prilikom gradnje ili rekonstrukcije vodoopskrbnih mreža, mora se ukoliko ne postoji predvidjeti unutarnja i vanjska hidrantska mreža.

Građevine moraju biti projektirane i izgrađene tako da ispunjavaju bitne zahtjeve iz područja zaštite od požara utvrđene Zakonom o zaštiti od požara („Narodne novine“ br.92/10) i na temelju njega donesenih propisa, te uvjetima zaštite od požara utvrđenim posebnim zakonima i na temelju njih donesenih propisa.

Članak 103.

Za glavne projekte koji se odnose na građevine na kojima postoje mjere zaštite od požara, potrebno je ishoditi potvrdu od strane nadležne policijske uprave da su u glavnom projektu predviđene propisane ili posebnim uvjetima građenja tražene mjere zaštite od požara. Kod projektiranja novih prometnica i mjesnih ulica ili rekonstrukcije postojećih obavezno je planiranje vatrogasnih pristupa koji imaju propisanu širinu, nagibe, okretišta, nosivost i radijuse zaokretanja, a sve u skladu s Pravilnikom o uvjetima za vatrogasne pristupe. Prilikom gradnje i rekonstrukcije vodoopskrbnih sustava obavezno je planiranje izgradnje hidrantske mreže sukladno Pravilniku o hidrantskoj mreži za gašenje požara.

Građevine koje se grade kao dvojne ili u nizu moraju uz susjedni zid imati izveden protupožarni zid minimalne otpornosti dva sata. Ukoliko se izvodi krovna konstrukcija, protupožarni zid mora presijecati čitavo krovnište.

Mjere zaštite od elementarnih nepogoda i ratnih opasnosti

Članak 104.

Urbanističke mjere zaštite i spašavanja planiraju se u cilju otklanjanja ili umanjavanja posljedica ratnih djelovanja, potresa ili većih požara. Sklanjanje ljudi i materijalnih dobara obuhvaća planiranje i gradnju skloništa i drugih zaštitnih građevina, te njihovo održavanje i organizaciju korištenja.

Područje obuhvata Plana ulazi u kategoriju naselja III. stupnja ugroženosti (malo ugroženi gradovi i mjesta) u

kojima se osigurava zaštita stanovništva. Zone ugroženosti određuje Grad Zadar, na određenoj udaljenosti omeđenoj krivuljama drugog reda od građevina koje bi mogle biti cilj napada u ratu i od građevina kod kojih bi veliki kvarovi (havarije) na postrojenjima mogli uzrokovati kontaminaciju zraka i okoliša, a prema procjenama ugroženosti i stupnju ugroženosti grada.

Sklanjanje ljudi osigurava se privremenim izmještanjem stanovništva, prilagođavanjem pogodnih podrumskih i drugih građevina za funkciju sklanjanja ljudi u određenim zonama, što se utvrđuje posebnim planovima sklanjanja i privremenog izmještanja stanovništva, prilagođavanja i prenamjene pogodnih prostora koji se izrađuju u slučaju neposredne ratne opasnosti.

Navedeni planovi su operativni planovi civilne zaštite koji se izrađuju za trenutno stanje u prostoru i stoga ne mogu imati utjecaj na prostorno planiranje.

Na građevnim česticama na kojima se grade građevine čija je ukupna građevinska (bruto) površina na čestici veća od 3.000 m² obveza je gradnje dvonamjenskog skloništa koje se dimenzionira na nadpritisak udarnog vala od najmanje 50 kPa i zaštitu od radijacijskog i biološkog djelovanja.

Potrebna broj sklonišnih mjesta, smještaj i uvjeti za gradnju skloništa određuju se u postupku izdavanja lokacijskih uvjeta sukladno posebnim propisima. Mirnodopska namjena skloništa ne smije umanjivati kapacitet skloništa, spriječavati ili usporavati pristup u sklonište te mora respektirati funkcionalnost skloništa i omogućiti njegovo redovito održavanje.

Određivanje broja sklonišnih mjesta na području obuhvata Plana izvršiti prema članku 43. Pravilnika o mjerama zaštite od elementarnih nepogoda i ratnih opasnosti u prostornom planiranju i uređivanju prostora („Narodne novine“ br. 29/83, 36/85 i 42/86), koji se primjenjuje temeljem članka 53. stavak 3. Zakona o normizaciji („Narodne novine“ br. 55/96). Gradnju skloništa treba predviđati u pravilu u sklopu značajnijih novih građevina na području obuhvata Plana u sklopu kojih je moguće organizirati višenamjensko korištenje sklonišnog prostora (skladišta ili sl.).

Skloništa i druge građevine za zaštitu stanovništva treba graditi s kolnim pristupom i obavezno kao dvonamjenske sadržaje s mirnodopskom namjenom.

Mirnodopska namjena skloništa i drugih građevina za zaštitu stanovništva mora obavezno respektirati funkcionalnost skloništa, ostvariti određeni ekonomski efekt i omogućiti redovito održavanje skloništa.

Mirnodopska namjena skloništa i drugih građevina za zaštitu stanovništva ne smije u znatnijoj mjeri umanjiti kapacitet skloništa, te spriječavati ili usporavati pristup u sklonište. Na području obuhvata Plana propisuju se slijedeći uvjeti za gradnju skloništa i drugih građevina za zaštitu stanovništva:

- skloništa se lociraju prema radijusu gravitacije i to tako da radijus gravitacije osigurava zaposjedanje skloništa u roku od 5 minuta brzog hoda ili najdalje 250 metara (pri čemu se vertikalna udaljenost računa trostruko);
- potrebno je osigurati pregledan, slobodan i dovoljno dimenzioniran pristup skloništu, kako se ne bi stvarala „uska grla“ na tom pristupu i pred skloništem;
- lokacija skloništa treba biti postavljena tako da je pristup skloništu omogućen i u uvjetima rušenja građevine u kojoj je smješteno sklonište, pri čemu se domet ruševina mjeri pravokutno na stranice tlocrta $d=H/2$ pri čemu je H visina građevine;
- površina prostorija za boravak u skloništu se određuju po normativu od 0,60 m² podne površine po 1 mjestu, i to tako da sklonište može imati kapacitet do 300 osoba i da omogućava boravak od 7 dana, s time da ima sve uređaje u skladu s Pravilnikom o tehničkim normativima za skloništa (SL 55/83) koji se primjenjuje temeljem članka 53. stavak 3. Zakona o normizaciji („Narodne novine“ br. 55/96).

Zavisno od potreba na području obuhvata Plana mogu se graditi i skloništa za materijalna dobra. Skloništa za materijalna dobra, ovisno o zoni ugroženosti, moraju biti otporna na nadpritisak udarnog vala od 100 kPa, odnosno 50 kPa. Skloništa za zaštitu od radijacije moraju štiti od zračenja radioaktivnih padavina gustinom zbijenog materijala na stropnoj ploči ukupne težine ploče 750 kg/m² ako se grade izvan zgrade ili 500 kg/m² ako se grade u zgradi.

Porodična skloništa otpornosti od 30 kPa grade se u svim zonama u kojima je obavezna gradnja skloništa bilo koje otpornosti.

Skloništa i druge građevine za zaštitu stanovništva ne smiju se graditi u neposrednoj blizini skladišta zapaljivih materija, ispod zgrada viših od 10 etaža, u razini nižoj od podruma zgrade i u potencijalno plavnim područjima.

Mjere zaštite od potresa

Članak 105.

Protupotresno projektiranje, građenje i rekonstrukciju građevina treba provoditi prema zakonskim i tehničkim propisima, a za veće stambene građevine i građevine društvene i ugostiteljsko-turističke namjene, energetske i sl. građevine, i prema geomehaničkim i geofizičkim istraživanjima, te važećim kartama.

Ceste i ostale prometnice treba zaštititi posebnim mjerama od rušenja građevina i ostalog zaprećavanja radi što brže i jednostavnije evakuacije ljudi i dobara.

9. MJERE PROVEDBE PLANA

Članak 106.

Poželjno je provoditi arhitektonsko-urbanističke natječajne za pojedine zgrade javne i društvene namjene.

III. ZAVRŠNE ODREDBE

Članak 107.

Izvornik ovog Plana, kojeg je donijelo Gradsko vijeće Grada Zadra, potpisan od Predsjednika Gradskog vijeća, čuva se u pismohrani Grada Zadra.

Članak 108.

Ova Odluka stupa na snagu osmog dana nakon objave u "Glasniku Grada Zadra".

KLASA:350-01/19-01/197
URBROJ: 2198/01-1-20-41
Zadar, 17. ožujka 2020.

GRADSKO VIJEĆE GRADA ZADRA

PREDSJEDNIK
Zvonimir Vrančić, dr.med.

Temeljem članka 86. stavak 1. i 3. Zakona o prostornom uređenju („Narodne novine“, broj 153/13, 65/17, 114/18, 39/19 i 98/19) i članka 27. Statuta Grada Zadra („Glasnik Grada Zadra“, broj: 9/09, 28/10, 3/13, 9/14, 2/15-pročišćeni tekst, 3/18, 7/18 – pročišćeni tekst i 15/19), **Gradsko vijeće Grada Zadra na 24. sjednici, održanoj dana 17. ožujka 2020. godine, donosi**

ODLUKU o izradi Izmjena i dopuna Urbanističkog plana uređenja sportsko rekreacijskog središta „Višnjik“

I. OPĆE ODREDBE

Članak 1.

Ovom Odlukom pristupa se izradi Izmjena i dopuna Urbanističkog plana uređenja sportsko – rekreacijskog središta „Višnjik“ („Glasnik Grada Zadra“ broj 2/01) - (u daljnjem tekstu : Plan).

Nositelj izrade Plana je Grad Zadar, Upravni odjel za prostorno uređenje i graditeljstvo.

II. PRAVNA OSNOVA ZA IZRADU I DONOŠENJE PLANA

Članak 2.

Pravna osnova za izradu i donošenje Plana utvrđena je člankom 86. stavak 1. i stavak 3. Zakona o prostornom uređenju („Narodne novine“, broj 153/13, 65/17, 114/18, 39/19 i 98/19) – u daljnjem tekstu: Zakon.

Plan se izrađuje u skladu s odredbama Zakona, Pravilnikom o sadržaju, mjerilima kartografskih prikaza, obveznim prostornim pokazateljima i standardu elaborata prostornih planova („Narodne novine“ broj 106/98, 39/04, 45/04 - ispravak i 163/04 i 9/11) – u daljnjem tekstu Pravilnik i ostalim važećim propisima iz područja prostornog uređenja kao i posebnim propisima.

III. RAZLOZI DONOŠENJA PLANA

Članak 3.

Potrebe sportskih sadržaja u smislu funkcioniranja suvremenog sporta od usvajanja Urbanističkog plana uređenja sportsko – rekreacijskog središta „Višnjik“ („Glasnik Grada Zadra“ broj 2/01) do danas su se izmijenile te bi se sa djelomičnom reorganizacijom prostora kao i planiranjem novih sadržaja podigla kvaliteta ovog sportsko – rekreacijskog centra, a time ga učinile još bližim i zanimljivijim korisnicima, sportašima i građanima.

IV. OBUHVAT PLANA

Članak 4.

Područje obuhvata Plana iznosi cca 22 ha.

Obuhvat Plana utvrđen je Prostornim planom uređenja Grada Zadra, („Glasnik Grada Zadra“, broj 4/04, 3/08, 4/08-ispravak, 10/08-ispravak, 16/11, 2/16, 13/16-dopuna i 14/19), kartografski prikaz broj 6. Provedbeni dokumenti prostornog uređenja (mjerilo 1: 5 000), oznaka broj 47, te Urbanističkim planom uređenja sportsko – rekreacijskog središta „Višnjik“ („Glasnik Grada Zadra“ broj 2/01).

Područje obuhvata Plana prikazano je na grafičkom prikazu koji je sastavni dio ove Odluke i neće se objaviti u „Glasniku Grada Zadra“.

V. OCJENA STANJA U OBUHVATU PLANA

Članak 5.

Prostor obuhvaćen ovim Planom predstavlja djelomično izgrađeni dio građevinskog područja prema važećem Urbanističkom planu uređenja sportsko – rekreacijskog središta „Višnjik“ („Glasnik Grada Zadra“ broj 2/01) dok su ostali dijelovi djelomično u funkciji s građevinama sportskih sadržaja bivše vojarne.

VI. CILJEVI I PROGRAMSKA POLAZIŠTA PLANA

Članak 6.

Ciljevi i programska polazišta ovih Izmjena i dopuna Plana su reorganizacija i planiranje sportskih i rekreativnih građevina i sadržaja sukladno novonastalim potrebama korisnika kao i prostorna preraspodjela ugostiteljsko – turističkih i dr. sadržaja planiranih Urbanističkim planom uređenja sportsko – rekreacijskog središta „Višnjik“ .

VII. POPIS SEKTORSKIH STRATEGIJA, PLANOVA, STUDIJA I DRUGIH DOKUMENATA PROPISANIH POSEBNIM ZAKONIMA KOJIMA, ODNOSNO U SKLADU S KOJIMA SE UTVRĐUJU ZAHTJEVI ZA IZRADU PLANA

Članak 7.

Za potrebe izrade Plana koristit će se postojeći dokument prostornog uređenja - Urbanistički plan uređenja sportsko – rekreacijskog središta „Višnjik“ („Glasnik Grada Zadra“ broj 2/01) te digitalni katastarski plan i digitalne ortofoto karte (DOF) Državne geodetske uprave kao i druge odgovarajuće geodetske podloge prema Pravilniku.

Koristit će se sva raspoloživa dokumentacija prostora koju iz područja svog djelokruga osiguravaju javnopravna tijela.

Ako se tijekom izrade Plana ukaže potreba za drugom posebnom strategijom, studijom ili drugim dokumentom propisanim posebnim zakonom, ista će se pribaviti sukladno Zakonu i posebnom zakonu.

VIII. NAČIN PRIBAVLJANJA STRUČNIH RJEŠENJA PLANA

Članak 8.

Stručna rješenja potrebna za izradu Plana izrađuje stručni izrađivač Plana u skladu sa pribavljenim stručnim podlogama (podaci, planske smjernice i propisani dokumenti) koje za potrebe izrade Plana iz područja

svog djelokruga osiguravaju tijela i osobe određene posebnim propisima, a pribavit će se u skladu s odredbama članka 90. Zakona.

IX. POPIS JAVNOPRAVNIH TIJELA ODREĐENIH POSEBNIM PROPISIMA KOJA DAJU ZAHTJEVE ZA IZRADU PLANA TE DRUGIH SUDIONIKA KORISNIKA PROSTORA KOJI TREBAJU SUDJELOVATI U IZRADI PLANA

Članak 9.

Utvrđuje se popis javnopravnih tijela i osoba određenih posebnim propisima koji mogu sudjelovati iz područja svog djelokruga rada u izradi ovog Plana:

- MINISTARSTVO DRŽAVNE IMOVINE, Zagreb, Ulica Ivana Dežmana 10,
- ZADARSKA ŽUPANIJA, Zavod za prostorno uređenje, Braće Vranjanina 11, Zadar,
- Uprava za zaštitu kulturne baštine, Konzervatorski odjel u Zadru, I. Smiljanica 3,
- HEP dd-Elektra Zadar, Kralja Dmitra Zvonimira 8,
- Odvodnja d.o.o. Zadar, Hrvatskog sabora bb,
- Vodovod d.o.o. Zadar, Špire Brusine 17,
- GRAD ZADAR, Upravni odjel za komunalne djelatnosti i zaštitu okoliša, Narodni trg 1,
- HAKOM- Hrvatska agencija za poštu i elektroničke komunikacije, Jurišićeva 13, Zagreb,
- EVN Croatia plin d.o.o., Ulica Hrvatskog sabora 42, Zadar,
- MUP, Ravnateljstvo civilne zaštite, Služba civilne zaštite Zadar, Odjel inspekcije, Put Murvice 9, Zadar,
- MUP, PU Zadarska, Služba policije, Ulica bana Josipa Jelačića 30, Zadar,
- Hrvatske vode VGO Split, Vukovarska 35, Split,
- Hrvatske šume, Uprava šuma podružnica Split, Kralja Zvonimira 35. Split,
- Hrvatske ceste, Zadar, Nikole Tesle 14b,
- MUP, Ravnateljstvo civilne zaštite, Služba civilne zaštite Zadar, Andrije Hebranga 11/c.

Ako se tijekom izrade Plana ukaže potreba, u postupak izrade mogu se uključiti i drugi sudionici.

IX. ROK ZA IZRADU PLANA

Članak 10.

Za izradu Plana planiraju se sljedeći rokovi:

- dostava zahtjeva javnopravnih tijela i osoba određenih posebnim propisima koji mogu sudjelovati iz područja svog djelokruga rada u izradi Plana – rok od 15 dana od dostave poziva za dostavu zahtjeva,
- izrada Nacrta prijedloga Plana – rok od 60 dana od pribavljenih stručnih podloga iz članka 8. ove Odluke,
- izrada Prijedloga Plana – rok od 30 dana od prihvaćanja Nacrta prijedloga Plana
- javna rasprava s javnim uvidom u prijedlog Plana – rok sukladno članku 98. Zakona,
- izrada Izvješća o provedenoj javnoj raspravi – rok od 30 dana od proteka roka za davanje pisanih prijedloga i primjedbi tijekom javne rasprave,
- izrada Nacrta konačnog prijedloga Plana – rok od 15 dana od prihvaćanja Izvješća o javnoj raspravi,
- izrada Konačnog prijedloga Plana – rok od 15 dana od potvrđivanja Nacrta konačnog prijedloga Plana.

X. IZVORI FINANCIRANJA IZRADE PLANA

Članak 11.

Sve troškove vezane za izradu Plana financirat će ŠPORTSKI CENTAR VIŠNJIK d.o.o.

XI. ODLUKE O DRUGIM PITANJIMA ZNAČAJNIM ZA IZRADU NACRTA PLANA

Članak 12.

Tijekom izrade Plana moguće je izdavanje akata kojima se odobravaju zahvati u prostoru odnosno građenje u obuhvatu Plana.

XII. ZAVRŠNE ODREDBE**Članak 13.**

Ova Odluka stupa na snagu osmog dana od dana objave u „Glasniku Grada Zadra“.

KLASA: 350-01/20-01/02
URBROJ: 2198/01-1-20-5
Zadar, 17. ožujka 2020.

GRADSKO VIJEĆE GRADA ZADRA**PREDSJEDNIK**

Zvonimir Vrančić, dr.med.

Temeljem članka 86. stavak 1. i 3. i članka 113. Zakona o prostornom uređenju („Narodne novine“, broj 153/13, 65/17, 114/18, 39/19 i 98/19) i članka 27. Statuta Grada Zadra („Glasnik Grada Zadra“, broj: 9/09, 28/10, 3/13, 9/14, 2/15-pročišćeni tekst, 3/18, 7/18 – pročišćeni tekst i 15/19), **Gradsko vijeće Grada Zadra na 24. sjednici, održanoj dana 17. ožujka 2020. godine, donosi**

ODLUKU**o provođenju postupka stavljanja izvan snage Detaljnog plana uređenja sportsko-rekreacijskog središta „Višnjik“****OPĆE ODREDBE****Članak 1.**

Donosi se Odluka o provođenju postupka stavljanja izvan snage Odluke o donošenju Detaljnog plana uređenja sportsko – rekreacijskog središta „Višnjik“ („Glasnik Grada Zadra“, broj 2/01) – u daljnjem tekstu Plan.

I. PRAVNA OSNOVA ZA STAVLJANJE IZVAN SNAGE PLANA**Članak 2.**

Zakonom o prostornom uređenju („Narodne novine“, broj 153/13, 65/17, 114/18, 39/19 i 98/19) – u daljnjem tekstu Zakon, člankom 113. određeno je da se odredbe Zakona kojima je uređena izrada i donošenje prostornih planova na odgovarajući način primjenjuju na njihovo zasebno stavljanje izvan snage.

Postupak stavljanja izvan snage prostornog plana započinje donošenjem Odluke o provođenju postupka sukladno članku 86., dok je sadržaj Odluke određen člankom 89. Zakona.

II. RAZLOZI ZA STAVLJANJE IZVAN SNAGE PLANA**Članak 3.**

Detaljni plan uređenja sportsko – rekreacijskog središta „Višnjik“ („Glasnik Grada Zadra“, broj 2/01) je na snazi od 2001.g., dakle ukupno 19 godina do donošenja ove Odluke. U tom razdoblju postignut je stupanj realizacije odnosno privođenja namjeni cca 70 % područja obuhvata.

Postupak stavljanja izvan snage Plana provodit će se istovremeno s postupkom izrade Izmjena i dopuna Urbanističkog plana uređenja sportsko – rekreacijskog središta „Višnjik“ („Glasnik Grada Zadra“ broj 2/01) kojim će se reorganizirati prostor u cijelom obuhvatu navedenog UPU-a kao i koji će sadržajno obuhvatiti i elemente postojećeg Detaljnog plana uređenja.

U odnosu na sve navedeno kao i na činjenicu da Zakon Detaljni plan uređenja kao kategoriju plana više ne prepoznaje, ocjenjuje se da je Plan nepotreban.

III. OBUHVAT PLANA

Članak 4.

Postupak stavljanja izvan snage provodi se za obuhvat utvrđen važećim Detaljnim planom uređenja sportsko – rekreacijskog središta „Višnjik“ („Glasnik Grada Zadra“, broj 2/01).

IV. SAŽETA OCJENA STANJA U OBUHVATU PLANA

Članak 5.

Prostor obuhvaćen ovim Planom predstavlja većim dijelom izgrađeni dio građevinskog područja prema važećem Detaljnom planu uređenja sportsko – rekreacijskog središta „Višnjik“ („Glasnik Grada Zadra“ broj 2/01). U obuhvatu Plana izgrađena je višenamjenska sportska dvorana, zgrada zatvorenog bazenskog plivališta te popratna prometna i komunalna infrastruktura.

V. CILJEVI I PROGRAMSKA POLAZIŠTA ZA STAVLJANJE IZVAN SNAGE PLANA

Članak 6.

Postupkom stavljanja Plana izvan snage omogućiti će se brža i efikasnija realizacija namjeravanih zahvata u prostoru jer će se isti direktno provoditi sukladno Izmjenama i dopunama Urbanističkog plana uređenja sportsko – rekreacijskog središta „Višnjik“ („Glasnik Grada Zadra“ broj 2/01).

VI. POPIS SEKTORSKIH STRATEGIJA, PLANOVA, STUDIJA I DRUGIH DOKUMENATA PROPISANIH POSEBNIM ZAKONIMA KOJIMA, ODNOSNO U SKLADU S KOJIMA SE UTVRĐUJU ZAHTJEVI ZA STAVLJANJE IZVAN SNAGE PLANA

Članak 7.

Za provedbu postupka stavljanja plana izvan snage nisu potrebne posebne stručne podloge. Ako se tijekom izrade Plana ukaže potreba za drugom posebnom strategijom, studijom ili drugim dokumentom propisanim posebnim zakonom, ista će se pribaviti sukladno Zakonu i posebnom zakonu.

VII. NAČIN PRIBAVLJANJA STRUČNIH RJEŠENJA ZA STAVLJANJE IZVAN SNAGE PLANA

Članak 8.

Za provedbu postupka stavljanja plana izvan snage nisu potrebna posebna stručna rješenja.

VIII. POPIS JAVNOPRAVNIH TIJELA ODREĐENIH POSEBNIM PROPISIMA, KOJA DAJU ZAHTJEVE ZA IZRADU PROSTORNOG PLANA IZ PODRUČJA SVOG DJELOKRUGA, TE DRUGIH SUDIONIKA KOJI TREBAJU SUDJELOVATI U POSTUPKU STAVLJANJA PLANA IZVAN SNAGE

Članak 9.

Tijela i osobe koje sudjeluju u postupku stavljanja plana izvan snage te kojima se upućuje posebna obavijest o provođenju postupka:

- MINISTARSTVO DRŽAVNE IMOVINE, Zagreb, Ulica Ivana Dežmana 10,
- ZADARSKA ŽUPANIJA, Zavod za prostorno uređenje, Braće Vranjanina 11, Zadar,
- Uprava za zaštitu kulturne baštine, Konzervatorski odjel u Zadru, I. Smiljanića 3,
- HEP dd-Elektra Zadar, Kralja Dmitra Zvonimira 8,
- Odvodnja d.o.o. Zadar, Hrvatskog sabora bb,

- Vodovod d.o.o. Zadar, Špire Brusine 17,
- GRAD ZADAR, Upravni odjel za komunalne djelatnosti i zaštitu okoliša, Narodni trg 1,
- HAKOM- Hrvatska agencija za poštu i elektroničke komunikacije, Jurišićeva 13, Zagreb,
- EVN Croatia plin d.o.o., Ulica Hrvatskog sabora 42, Zadar,
- MUP, Ravnateljstvo civilne zaštite, Služba civilne zaštite Zadar, Odjel inspekcije, Put Murvice 9, Zadar,
- MUP, PU Zadarska, Služba policije, Ulica bana Josipa Jelačića 30, Zadar,
- Hrvatske vode VGO Split, Vukovarska 35, Split,
- Hrvatske šume, Uprava šuma podružnica Split, Kralja Zvonimira 35. Split,
- MUP, Ravnateljstvo civilne zaštite, Služba civilne zaštite Zadar, Andrije Hebranga 11/c.

Ako se tijekom postupka stavljanja Plana izvan snage ukaže potreba, u postupak izrade mogu se uključiti i drugi sudionici.

IX. ROK ZA STAVLJANJE IZVAN SNAGE PLANA

Članak 10.

Za stavljanje izvan snage Plana planiraju se sljedeći rokovi:

- dostava zahtjeva za stavljanje izvan snage plana javnopravnih tijela i drugih sudionika u izradi (podaci, planske smjernice i propisani dokumenti) u roku od 15 dana od dana zaprimanja Odluke s pozivom na dostavu zahtjeva,
- javna rasprava o stavljanju izvan snage plana- u trajanju od 15 dana
- izrada izvješća o javnoj raspravi u roku od 15 dana od proteka roka za davanje pisanih prijedloga i primjedbi
- po izradi izvješća o javnoj raspravi izradit će se nacrt konačnog prijedloga Odluke o stavljanju plana izvan snage
- konačni prijedlog Odluke uputit će se Gradskom vijeću Grada Zadra na donošenje.

X. IZVORI FINANCIRANJA ZA STAVLJANJE IZVAN SNAGE PLANA

Članak 11.

Sve troškove vezane za stavljanje izvan snage Plana teretit će Proračun Grada Zadra.

XI. ODLUKE O DRUGIM PITANJIMA ZNAČAJNIM ZA STAVLJANJE IZVAN SNAGE PLANA

Članak 12.

U vrijeme stavljanja izvan snage plana nema zabrane izdavanja akata kojima se odobravaju zahvati u prostoru, odnosno građenja prema važećoj prostorno planskoj dokumentaciji.

XI. ZAVRŠNE ODREDBE

Članak 13.

Ova odluka stupa na snagu osmog dana od dana objave u „Glasniku Grada Zadra“.

*KLASA:350-01/20-01/07
URBROJ: 2198/01-1-20-4
Zadar, 17. ožujka 2020.*

GRADSKO VIJEĆE GRADA ZADRA

PREDSJEDNIK
Zvonimir Vrančić, dr.med.

Temeljem članka 86. stavak 1. i 3. Zakona o prostornom uređenju („Narodne novine“, broj 153/13, 65/17, 114/18, 39/19 i 98/19) i članka 27. Statuta Grada Zadra („Glasnik Grada Zadra“, broj: 9/09, 28/10, 3/13, 9/14, 2/15-pročišćeni tekst, 3/18, 7/18 – pročišćeni tekst i 15/19), **Gradsko vijeće Grada Zadra na 24. sjednici, održanoj dana 17. ožujka 2020. godine, donosi**

ODLUKU o izradi Urbanističkog plana uređenja uvala Bregdetti

I. OPĆE ODREDBE

Članak 1.

Ovom Odlukom pristupa se izradi Urbanističkog plana uređenja uvala Bregdetti (u daljnjem tekstu : Plan). Nositelj izrade Plana je Grad Zadar, Upravni odjel za prostorno uređenje i graditeljstvo.

II. PRAVNA OSNOVA ZA IZRADU I DONOŠENJE PLANA

Članak 2.

Pravna osnova za izradu i donošenje Plana utvrđena je člankom 86. stavak 1. i 3. Zakona o prostornom uređenju („Narodne novine“, broj 153/13, 65/17, 114/18, 39/19 i 98/19) – u daljnjem tekstu: Zakon.

Plan se izrađuje u skladu s odredbama Zakona, Pravilnikom o sadržaju, mjerilima kartografskih prikaza, obveznim prostornim pokazateljima i standardu elaborata prostornih planova („Narodne novine“ broj 106/98, 39/04, 45/04 - ispravak i 163/04 i 9/11) – u daljnjem tekstu Pravilnik i ostalim važećim propisima iz područja prostornog uređenja kao i posebnim propisima.

III. RAZLOZI DONOŠENJA PLANA

Članak 3.

Donošenjem Plana ostvarit će se preduvjeti za rekonstrukciju postojeće uvale Bregdetti čime će se povećati broj vezova te sanirati obalni zidovi.

IV. OBUHVAT PLANA

Članak 4.

Područje obuhvata Plana prikazano je na grafičkom prikazu koji je sastavni dio ove Odluke i neće se objaviti u „Glasniku Grada Zadra“.

V. OCJENA STANJA U OBUHVATU PLANA

Članak 5.

Prostor obuhvaćen Planom većim dijelom je luka otvorena za javni promet lokalnog značaja koja je u izrazito lošem stanju te joj je potrebna hitna sanacija, odnosno svojim stanjem ne udovoljava svim sigurnosnim standardima koji su potrebni kako bi se promet unutar luke mogao odvijati na siguran način.

VI. CILJEVI I PROGRAMSKA POLAZIŠTA PLANA

Članak 6.

Člankom 345. Prostornog plana uređenja Grada Zadra („Glasnik Grada Zadra“, broj 4/04, 3/08, 4/08, 10/08, 16/11, 2/16, 13/16 dopuna i 14/19) utvrđena je potreba za izradom Plana.

Izradom Plana analitički će se obraditi prostorni i sadržajni parametri obuhvata Plana te će se odrediti način njegova razvoja sukladno prostornom planu šireg područja.

Cilj donošenja Plana je omogućiti realizaciju planiranih sadržaja i osigurati kvalitetnije i sigurnije funkcioniranje istih.

VII. POPIS SEKTORSKIH STRATEGIJA, PLANOVA, STUDIJA I DRUGIH DOKUMENATA PROPISANIH POSEBNIM ZAKONIMA KOJIMA, ODNOSNO U SKLADU S KOJIMA SE UTVRĐUJU ZAHTJEVI ZA IZRADU PLANA

Članak 7.

Za potrebe izrade Plana koristit će se Prostorni plan uređenja Grada Zadra te digitalni katastarski plan i digitalne ortofoto karte (DOF) za k.o. Zadar kao i druge odgovarajuće geodetske podloge prema Pravilniku.

Koristit će se sva raspoloživa dokumentacija prostora koju iz područja svog djelokruga osiguravaju javnopravna tijela.

Ako se tijekom izrade Plana ukaže potreba za drugom posebnom strategijom, studijom ili drugim dokumentom propisanim posebnim zakonom, ista će se pribaviti sukladno Zakonu i posebnom zakonu.

VIII. NAČIN PRIBAVLJANJA STRUČNIH RJEŠENJA PLANA

Članak 8.

Stručna rješenja potrebna za izradu Plana izrađuje stručni izrađivač Plana u skladu sa pribavljenim stručnim podlogama (podaci, planske smjernice i propisani dokumenti) koje za potrebe izrade Plana iz područja svog djelokruga osiguravaju tijela i osobe određene posebnim propisima, a pribavit će se u skladu s odredbama članka 90. Zakona.

IX. POPIS JAVNOPRAVNIH TIJELA ODREĐENIH POSEBNIM PROPISIMA KOJA DAJU ZAHTJEVE ZA IZRADU PLANA TE DRUGIH SUDIONIKA KORISNIKA PROSTORA KOJI TREBAJU SUDJELOVATI U IZRADI PLANA

Članak 9.

Utvrđuje se popis javnopravnih tijela i osoba određenih posebnim propisima koji mogu sudjelovati iz područja svog djelokruga rada u izradi ovog Plana:

- MINISTARSTVO DRŽAVNE IMOVINE, Zagreb, Ulica Ivana Dežmana 10,
- ZADARSKA ŽUPANIJA, Zavod za prostorno uređenje, Braće Vranjanina 11, Zadar,
- Uprava za zaštitu kulturne baštine, Konzervatorski odjel u Zadru, I. Smiljančića 3,
- HEP dd-Elektra Zadar, Kralja Dmitra Zvonimira 8,
- Odvodnja d.o.o. Zadar, Hrvatskog sabora bb,
- Vodovod d.o.o. Zadar, Špire Brusine 17,
- GRAD ZADAR, Upravni odjel za komunalne djelatnosti i zaštitu okoliša, Narodni trg 1,
- HAKOM- Hrvatska agencija za poštu i elektroničke komunikacije, Jurišićeva 13, Zagreb,
- EVN Croatia plin d.o.o., Ulica Hrvatskog sabora 42, Zadar,
- MUP, Ravnateljstvo civilne zaštite, Služba civilne zaštite Zadar, Odjel inspekcije, Put Murvice 9, Zadar,
- MUP, PU Zadarska, Služba policije, Ulica bana Josipa Jelačića 30, Zadar,
- Hrvatske vode VGO Split, Vukovarska 35, Split,
- Hrvatske šume, Uprava šuma podružnica Split, Kralja Zvonimira 35. Split,
- Hrvatske ceste, Zadar, Nikole Tesle 14b,
- MUP, Ravnateljstvo civilne zaštite, Služba civilne zaštite Zadar, Andrije Hebranga 11/c,
- Lučka uprava Zadar, Gaženička cesta 28 c,
- Lučka kapetanija Zadar, Liburnska obala 6/1, Zadar,
- Županijska lučka uprava, Liburnska obala 6/5, Zadar.

Ako se tijekom izrade Plana ukaže potreba, u postupak izrade mogu se uključiti i drugi sudionici.

X. ROK ZA IZRADU PLANA**Članak 10.**

Za izradu Plana planiraju se sljedeći rokovi:

- dostava zahtjeva javnopravnih tijela i osoba određenih posebnim propisima koji mogu sudjelovati iz područja svog djelokruga rada u izradi Plana – rok od 15 dana od dostave poziva za dostavu zahtjeva,
- izrada Nacrta prijedloga Plana – rok od 60 dana od pribavljenih stručnih podloga iz članka 8. ove Odluke,
- izrada Prijedloga Plana – rok od 30 dana od prihvaćanja Nacrta prijedloga Plana
- javna rasprava s javnim uvidom u prijedlog Plana – rok sukladno članku 98. Zakona,
- izrada Izvješća o provedenoj javnoj raspravi – rok od 30 dana od proteka roka za davanje pisanih prijedloga i primjedbi tijekom javne rasprave,
- izrada Nacrta konačnog prijedloga Plana – rok od 15 dana od prihvaćanja Izvješća o javnoj raspravi,
- izrada Konačnog prijedloga Plana – rok od 15 dana od potvrđivanja Nacrta konačnog prijedloga Plana.

XI. IZVORI FINANCIRANJA IZRADE PLANA**Članak 11.**

Sve troškove vezane za izradu Plana snositi će Grad Zadar.

XII. ODLUKE O DRUGIM PITANJIMA ZNAČAJNIM ZA IZRADU NACRTA PLANA**Članak 12.**

Tijekom izrade Plana nije moguće izdavanje akata kojima se odobravaju zahvati u prostoru odnosno građenje u obuhvatu Plana.

XIII. ZAVRŠNE ODREDBE**Članak 13.**

Ova Odluka stupa na snagu osmog dana od dana objave u „Glasniku Grada Zadra“.

*KLASA: 350-01/20-01/18
URBROJ: 2198/01-1-20-5
Zadar, 17. ožujka 2020.*

GRADSKO VIJEĆE GRADA ZADRA

PREDSJEDNIK
Zvonimir Vrančić, dr.med.

Temeljem članka 86. stavak 1. i 3. Zakona o prostornom uređenju („Narodne novine“, broj 153/13, 65/17, 114/18, 39/19 i 98/19) i članka 27. Statuta Grada Zadra („Glasnik Grada Zadra“, broj: 9/09, 28/10, 3/13, 9/14, 2/15-pročišćeni tekst, 3/18, 7/18 – pročišćeni tekst i 15/19), **Gradsko vijeće Grada Zadra na 24. sjednici, održanoj dana 17. ožujka 2020. godine, d o n o s i**

ODLUKU
o izradi II. Izmjena i dopuna Urbanističkog plana uređenja
Trajektni terminal Zadar

I. OPĆE ODREDBE

Članak 1.

Ovom Odlukom pristupa se izradi II. Izmjena i dopuna Urbanističkog plana uređenja Trajektni terminal Zadar („Glasnik Grada Zadra“ broj 7/00 i 6/18) - (u daljnjem tekstu : Plan).

Nositelj izrade Plana je Grad Zadar, Upravni odjel za prostorno uređenje i graditeljstvo.

II. PRAVNA OSNOVA ZA IZRADU I DONOŠENJE PLANA

Članak 2.

Pravna osnova za izradu i donošenje Plana utvrđena je člankom 86. stavak 1. i stavak 3. Zakona o prostornom uređenju („Narodne novine“, broj 153/13, 65/17, 114/18, 39/19 i 98/19) – u daljnjem tekstu: Zakon.

Plan se izrađuje u skladu s odredbama Zakona, Pravilnikom o sadržaju, mjerilima kartografskih prikaza, obveznim prostornim pokazateljima i standardu elaborata prostornih planova („Narodne novine“ broj 106/98, 39/04, 45/04 - ispravak i 163/04 i 9/11) – u daljnjem tekstu Pravilnik i ostalim važećim propisima iz područja prostornog uređenja kao i posebnim propisima.

III. RAZLOZI DONOŠENJA PLANA

Članak 3.

Razlozi izrade i donošenja Plana je stupanje na snagu IV. Izmjena i dopuna Prostornog plana uređenja Grada Zadra („Glasnik Grada Zadra“, broj 14/19) kojim su se, između ostalog, korigirali prometni koridori unutar obuhvata Urbanističkog plana uređenja Trajektni terminal Zadar („Glasnik Grada Zadra“ broj 7/00 i 6/18) te stvorili preduvjeti za razvoj gospodarstva u industrijskim zonama.

U odnosu na navedeno potrebno je Urbanistički plan uređenja Trajektni terminal Zadar („Glasnik Grada Zadra“ broj 7/00 i 6/18) uskladiti s Prostornim planom uređenja Grada Zadra („Glasnik Grada Zadra“, broj 4/04, 3/08, 4/08-ispravak, 10/08-ispravak, 16/11, 2/16, 13/16-dopuna i 14/19).

U sklopu Izrade Plana sagledati će se i analizirati i pristigli zahtjevi investitora zbog potrebe definiranja novih sadržaja unutar predmetnog plana, a sve u skladu s planom višeg reda te korigirati granica obuhvata Plana.

IV. OBUHVAT PLANA

Članak 4.

Područje obuhvata Plana prikazano je na grafičkom prikazu koji je sastavni dio ove Odluke i neće se objaviti u „Glasniku Grada Zadra“.

V. OCJENA STANJA U OBUHVATU PLANA

Članak 5.

Prostor obuhvaćen ovim Planom predstavlja djelomično izgrađeni dio građevinskog područja.

Na području obuhvata Plana zemljište je namijenjeno izgradnji građevina i uređenju površina koje imaju proizvodnu (pretežito industrijsku) i poslovnu (pretežito trgovačku) namjenu.

Osnovno razgraničenje površina unutar obuhvata ovog Plana određeno je sukladno postavkama Prostornog

plana uređenja grada Zadra za predmetno područje, a koje je, s obzirom na način korištenja i namjenu prostora, podijeljeno na manje prostorne cjeline - kazete. Kazete su u pravilu određene prometnom i infrastrukturnom mrežom javnog karaktera.

VI. CILJEVI I PROGRAMSKA POLAZIŠTA PLANA

Članak 6.

Ciljevi i programska polazišta izmjena i dopuna Plana su:

- uskladiti Urbanistički plan uređenja Trajektni terminal Zadar („Glasnik Grada Zadra“ broj 7/00 i 6/18) s Prostornim planom uređenja Grada Zadra („Glasnik Grada Zadra“, broj 4/04, 3/08, 4/08-ispravak, 10/08-ispravak, 16/11, 2/16, 13/16-dopuna i 14/19), Zakonom i drugim važećim propisima
- sagledati i analizirati zahtjevi investitora za novim sadržajima unutar prostornih cjelina Plana te shodno utvrđenom odrediti uvjete gradnje pratećih sadržaja sukladno prostornom planu višeg reda.
- korigirati granicu obuhvata Plana.

VII. POPIS SEKTORSKIH STRATEGIJA, PLANOVA, STUDIJA I DRUGIH DOKUMENATA PROPISANIH POSEBNIM ZAKONIMA KOJIMA, ODNOSNO U SKLADU S KOJIMA SE UTVRĐUJU ZAHTJEVI ZA IZRADU PLANA

Članak 7.

Za potrebe izrade Plana koristit će se postojeći dokument prostornog uređenja - Urbanistički plan uređenja Trajektni terminal Zadar („Glasnik Grada Zadra“ broj 7/00 i 6/18) te digitalni katastarski plan i digitalne ortofoto karte (DOF) Državne geodetske uprave kao i druge odgovarajuće geodetske podloge prema Pravilniku.

Koristit će se sva raspoloživa dokumentacija prostora koju iz područja svog djelokruga osiguravaju javnopravna tijela.

Ako se tijekom izrade Plana ukaže potreba za drugom posebnom strategijom, studijom ili drugim dokumentom propisanim posebnim zakonom, ista će se pribaviti sukladno Zakonu i posebnom zakonu.

VIII. NAČIN PRIBAVLJANJA STRUČNIH RJEŠENJA PLANA

Članak 8.

Stručna rješenja potrebna za izradu Plana izrađuje stručni izrađivač Plana u skladu sa pribavljenim stručnim podlogama (podaci, planske smjernice i propisani dokumenti) koje za potrebe izrade Plana iz područja svog djelokruga osiguravaju tijela i osobe određene posebnim propisima, a pribavit će se u skladu s odredbama članka 90. Zakona.

IX. POPIS JAVNOPRAVNIH TIJELA ODREĐENIH POSEBNIM PROPISIMA KOJA DAJU ZAHTJEVE ZA IZRADU PLANA TE DRUGIH SUDIONIKA KORISNIKA PROSTORA KOJI TREBAJU SUDJELOVATI U IZRADI PLANA

Članak 9.

Utvrđuje se popis javnopravnih tijela i osoba određenih posebnim propisima koji mogu sudjelovati iz područja svog djelokruga rada u izradi ovog Plana:

- MINISTARSTVO DRŽAVNE IMOVINE, Zagreb, Ulica Ivana Dežmana 10,
- ZADARSKA ŽUPANIJA, Zavod za prostorno uređenje, Braće Vranjanina 11, Zadar,
- Uprava za zaštitu kulturne baštine, Konzervatorski odjel u Zadru, I. Smiljanića 3,
- HEP dd-Elektra Zadar, Kralja Dmitra Zvonimira 8,
- Odvodnja d.o.o. Zadar, Hrvatskog sabora bb,
- Vodovod d.o.o. Zadar, Špire Brusine 17,
- GRAD ZADAR, Upravni odjel za komunalne djelatnosti i zaštitu okoliša, Narodni trg 1,
- HAKOM- Hrvatska agencija za poštu i elektroničke komunikacije, Jurišićeva 13, Zagreb,
- EVN Croatia plin d.o.o., Ulica Hrvatskog sabora 42, Zadar,
- MUP, Ravnateljstvo civilne zaštite, Služba civilne zaštite Zadar, Odjel inspekcije, Put Murvice 9, Zadar,

- MUP, PU Zadarska, Služba policije, Ulica bana Josipa Jelačića 30, Zadar,
- Hrvatske vode VGO Split, Vukovarska 35, Split,
- Hrvatske šume, Uprava šuma podružnica Split, Kralja Zvonimira 35. Split,
- Hrvatske ceste, Zadar, Nikole Tesle 14b,
- MUP, Ravnateljstvo civilne zaštite, Služba civilne zaštite Zadar, Andrije Hebranga 11/c,
- Lučka uprava Zadar, Gaženička cesta 28 c,
- Lučka kapetanija Zadar, Liburnska obala 6/1, Zadar,
- Županijska lučka uprava, Liburnska obala 6/5, Zadar.

Ako se tijekom izrade Plana ukaže potreba, u postupak izrade mogu se uključiti i drugi sudionici.

X. ROK ZA IZRADU PLANA

Članak 10.

Za izradu Plana planiraju se sljedeći rokovi:

- dostava zahtjeva javnopravnih tijela i osoba određenih posebnim propisima koji mogu sudjelovati iz područja svog djelokruga rada u izradi Plana – rok od 15 dana od dostave poziva za dostavu zahtjeva,
- izrada Nacrta prijedloga Plana – rok od 60 dana od pribavljenih stručnih podloga iz članka 8. ove Odluke,
- izrada Prijedloga Plana – rok od 30 dana od prihvaćanja Nacrta prijedloga Plana
- javna rasprava s javnim uvidom u prijedlog Plana – rok sukladno članku 98. Zakona,
- izrada Izvješća o provedenoj javnoj raspravi – rok od 30 dana od proteka roka za davanje pisanih prijedloga i primjedbi tijekom javne rasprave,
- izrada Nacrta konačnog prijedloga Plana – rok od 15 dana od prihvaćanja Izvješća o javnoj raspravi,
- izrada Konačnog prijedloga Plana – rok od 15 dana od potvrđivanja Nacrta konačnog prijedloga Plana.

XI. IZVORI FINANCIRANJA IZRADU PLANA

Članak 11.

Sve troškove vezane za izradu Plana financirat će društvo Cromaris d.o.o. Zadar.

XII. ODLUKE O DRUGIM PITANJIMA ZNAČAJNIM ZA IZRADU NACRTA PLANA

Članak 12.

Tijekom izrade Plana moguće je izdavanje akata kojima se odobravaju zahvati u prostoru odnosno građenje u obuhvatu Plana.

XIII. ZAVRŠNE ODREDBE

Članak 13.

Ova Odluka stupa na snagu osmog dana od dana objave u „Glasniku Grada Zadra“.

*KLASA:350-01/20-01/05
URBROJ: 2198/01-1-20-4
Zadar, 17. ožujka 2020.*

GRADSKO VIJEĆE GRADA ZADRA

PREDSJEDNIK
Zvonimir Vrančić, dr.med.

Temeljem članka 11. Zakona o energetskej učinkovitosti („Narodne novine“, broj 127/14 i 116/18), članka 27. Statuta Grada Zadra („Glasnik Grada Zadra“, br. 9/09, 28/10, 3/13, 9/14, 2/15-pročišćeni tekst, 3/18, 7/18-pročišćeni tekst i 15/19), te prethodne suglasnosti Ministarstva zaštite okoliša i energetike, KLASA:310-02/20-01/34, URBROJ:517-06-2-2-20-2 od 24. veljače 2020. godine, **Gradsko vijeće Grada Zadra, na 24. sjednici, održanoj dana 17. ožujka 2020. godine, donosi**

O D L U K U

o donošenju Akcijskog plana energetske učinkovitosti Grada Zadra za razdoblje 2020.-2022. godine

1. Donosi se **Akcijski plan energetske učinkovitosti Grada Zadra za razdoblje 2020.-2022. godine**, datiran od siječnja 2020. godine, izrađen od Energetskog instituta Hrvoje Požar iz Zagreba, koji se nalazi u prilogu ove Odluke i čini njezin sastavni dio.
2. Ova Odluka stupa na snagu osam dana od dana objave u „Glasniku Grada Zadra“.

KLASA: 351-01/19-01/98

URBROJ: 2198/01-1-20-17

Zadar, 17. ožujka 2020. godine

GRADSKO VIJEĆE GRADA ZADRA

PREDSJEDNIK

Zvonimir Vrančić, dr.med.v.r.

Na temelju članka 8. i članka 35. točka 1. Zakona o lokalnoj i područnoj (regionalnoj) samoupravi („Narodne novine“, broj: 33/01, 60/01, 129/05, 109/07, 125/08, 36/09, 150/11, 144/12, 19/13 – pročišćeni tekst, 137/15, 123/17 i 98/19) i članka 27. Statuta Grada Zadra („Glasnik Grada Zadra“, broj: 9/09, 28/10, 3/13, 9/14, 2/15-pročišćeni tekst, 3/18, 7/18-pročišćeni tekst i 15/19), **Gradsko vijeće Grada Zadra, na 24. sjednici, održanoj dana 17. ožujka 2020. godine, donosi**

STATUTARNU ODLUKU O IZMJENAMA STATUTA GRADA ZADRA

Članak 1.

U Statutu Grada Zadra („Glasnik Grada Zadra“ br. 9/09, 28/10, 3/13, 9/14, 2/15 -pročišćeni tekst, 3/18, 7/18 - pročišćeni tekst i 15/19), u članku 15. stavku 1. riječi:

„središnjeg tijela državne uprave nadležnog za poslove lokalne i područne (regionalne) samouprave“ zamjenjuju se riječima: „tijela državne uprave nadležnog za lokalnu i područnu (regionalnu) samoupravu“.

Članak 2.

U članku 18. u stavku 5., u cijelom tekstu riječi:

„središnje tijelo državne uprave, u određenom broju i padežu zamjenjuje se riječima „tijelo državne uprave“ u određenom broju i padežu.

Članak 3.

U članku 39. stavak 2. mijenja se i glasi:

„Ako Gradsko vijeće ne otkloni uočene nedostatke Gradonačelnik je dužan bez odgode o tome obavijestiti nadležno tijelo državne uprave u čijem je djelokrugu opći akt i dostaviti mu odluku o obustavi općeg akta“.

Stavak 3. briše se.

Članak 4.**U članku 47. stavak 1. mijenja se i glasi:**

„Za obavljanje poslova iz samoupravnog djelokruga Grada Zadra, utvrđenih zakonom i ovim Statutom kao i povjerenih poslova državne uprave koji su zakonom prenijeti na Grad ustrojavaju se upravna tijela Grada.“

Članak 5.**U članku 84.a u stavku 1. riječi:**

„središnjeg tijela državne uprave nadležnog za lokalnu i područnu (regionalnu) samoupravu“ zamjenjuje se riječima „tijela državne upravne nadležnog za lokalnu i područnu (regionalnu) samoupravu“.

Članak 6.**Članak 92. mijenja se i glasi:**

„Upravna tijela Grada Zadra u izvršavanju općih akta Gradskog vijeća, donose pojedinačne akte kojima se rješava o pravima, obvezama i pravnim interesima fizičkih i pravnih osoba (upravne stvari).

Upravna tijela Grada Zadra u obavljanju povjerenih poslova državne uprave rješavaju u upravnim stvarima u prvom stupnju.

Protiv pojedinačnih akata iz stavka 1. ovog članka, može se izjaviti žalba nadležnom ministarstvu ako posebnim zakonom nije drugačije propisano.

Protiv pojedinačnih akata iz stavka 2. ovog članka koji donose upravna tijela Grada Zadra može se izjaviti žalba nadležnom tijelu državne uprave u skladu s posebnim zakonom kojim se uređuje pojedino upravno područje.

Protiv pojedinačnih akata iz ovog članka može se pokrenuti upravni spor sukladno odredbama Zakona o upravnim sporovima.

Protiv pojedinačnih akata Gradskog vijeća i Gradonačelnika kojima se rješava o pravima, obvezama i pravnim interesima fizičkih i pravnih osoba, ako posebnim zakonom nije drugačije propisano, ne može se izjaviti žalba, već se može pokrenuti upravni spor..

Članak 7.**Članak 93. mijenja se i glasi:**

„Nadzor nad zakonitošću općih akata Gradskog vijeća u njegovom samoupravnom djelokrugu obavljaju nadležna tijela državne uprave svatko u svom djelokrugu.“

PRIJELAZNE I ZAVRŠNE ODREDBE**Članak 8.**

Ova Statutarna odluka stupa na snagu osmog dana od dana objave u „Glasniku Grada Zadra.“

KLASA: 026-01/19-01/04

URBROJ: 2198/01-1-20-15

Zadar, 17. ožujka 2020. godine

GRADSKO VIJEĆE GRADA ZADRA

PREDSJEDNIK

Zvonimir Vrančić, dr.med.v.r.

Temeljem članka 5. Zakona o zakupu i kupoprodaji poslovnog prostora („Narodne novine“ broj:125/11,64/15 i 112/18) i članka 27. Statuta Grada Zadra („Glasnik Grada Zadra“, broj 9/09, 28/10, 3/13, 9/14, 2/15-pročišćeni tekst, 3/18, 7/18-pročišćeni tekst i 15/19), **Gradsko vijeće Grada Zadra, na 24. sjednici, održanoj dana 17. ožujka 2020. godine, d o n o s i**

O D L U K U
o izmjenama i dopunama
Odluke o zakupu i kupoprodaji poslovnog prostora

Članak 1.

U Odluci o zakupu i kupoprodaji poslovnog prostora („Glasnik Grada Zadra“ broj 1/12) članak 3. mijenja se i glasi:

“Poslovni prostor daje se u zakup javnim natječajem.

Odluku o kriterijima za utvrđivanje visine zakupnine i djelatnosti u poslovnim prostorima donosi Gradonačelnik Grada Zadra.

Iznimno od odredbe stavka 1. ovog članka, ugovor o zakupu poslovnog prostora sklapa se bez javnog natječaja kada ga sklapaju međusobno Republika Hrvatska i jedinice lokalne samouprave, odnosno jedinice područne (regionalne) samouprave te pravne osobe u vlasništvu ili pretežitom vlasništvu Republike Hrvatske odnosno pravne osobe u vlasništvu ili pretežitom vlasništvu jedinice lokalne i područne (regionalne) samouprave, ako je to u interesu i cilju općeg, gospodarskog i socijalnog napretka njezinih građana.

Iznimno od odredbe stavka 1. ovog članka, zakupodavac će sa sadašnjim zakupnikom poslovnog prostora koji je podmirio sve dospjele obveze prema državnom proračunu i Gradu Zadru, osim ako je sukladno posebnim propisima odobrena odgoda plaćanja navedenih obveza, pod uvjetom da se fizička ili pravna osoba pridržava rokova plaćanja, sklopiti novi ugovor o zakupu na određeno vrijeme na rok od pet godina pod istim uvjetima, ukoliko zakupnik najkasnije 120 dana prije isteka roka na koji je ugovor sklopljen, podnese pisani zahtjev za sklapanje ugovora o zakupu, a zakupodavac, najkasnije 90 dana prije isteka roka na koji je ugovor sklopljen, da zakupniku pisanu ponudu za sklapanje novog ugovora ili ga pisanim putem obavijesti da mu neće ponuditi sklapanje novog ugovora o zakupu. Ukoliko zakupnik propusti u roku od najkasnije 120 dana prije isteka roka na koji je ugovor sklopljen podnijeti pisani zahtjev za sklapanje ugovora o zakupu zbog više sile ili bolesti, koje razloge će potvrditi dostavom odgovarajuće dokumentacije, zakupodavac će mu dozvoliti povrat u prijašnje stanje.

Ako zakupnik ne podnese pisani zahtjev najkasnije u roku od 120 dana prije isteka roka na koji je ugovor sklopljen ili zakupodavac pisanim putem obavijesti zakupnika da mu neće ponuditi sklapanje novog ugovora o zakupu, za navedeni poslovni prostor objavit će se natječaj za davanje u zakup.

Ukoliko sadašnji zakupnik ne prihvati ponudu iz stavka 4. ovog članka najkasnije 30 dana prije isteka roka na koji je ugovor sklopljen, zakupni odnos prestao je istekom roka na koji je ugovor sklopljen, a zakupodavac će nakon stupanja u posjed tog poslovnog prostora raspisati javni natječaj za davanje u zakup poslovnog prostora.”

Članak 2.

U članku 12. stavak 4. mijenja se i glasi:

“Kada na ugovoru o zakupu nije javnobilježnički ovjeren potpis ili kada ugovor o zakupu nije potvrdio (solemnizirao) javni bilježnik, zakupodavac je dužan primjerak ugovora o zakupu dostaviti nadležnoj poreznoj upravi.”

Članak 3.

U članku 21. iza stavka 1. dodaje se novi stavak 2. koji glasi:

“Gradonačelnik može odobriti davanje dijela ili cjelokupnog poslovnog prostora na sukorištenje dvjema ili više fizičkim ili pravnim osobama za potrebe obavljanja zdravstvenih i obrazovnih djelatnosti uz uvjet da je takvo djelovanje nužno za podmirenje javnih potreba te da su subjekti ugovornici Hrvatskog zavoda za zdravstveno osiguranje odnosno da djeluju uz dozvolu Ministarstva znanosti i obrazovanja.”

Članak 4.

U članku 27. iza stavka 2. dodaje se novi stavak 3. koji glasi:

„Na pravno sljedništvo i stupanje u prava i obveze zakupoprimalaca pravnih osoba – trgovačkih društava, primjenjuju se odredbe Zakona o trgovačkim društvima („Narodne novine“ broj 111/93, 34/99, 121/99, 52/00, 118/03, 107/07, 146/08, 137/09, 111/12, 125/11, 68/13, 110/15 i 40/19) i Zakona o obveznim odnosima („Narodne novine“ broj 35/05, 41/08, 125/11, 78/15 i 29/18).“

Članak 5.

Članak 28. mijenja se i glasi:

„Poslovni prostor u vlasništvu Grada Zadra može se prodati sadašnjem zakupniku koji ima sklopljen ugovor o zakupu, koji uredno ispunjava sve obveze iz ugovora o zakupu i druge financijske obveze prema Gradu Zadru i to na temelju popisa poslovnih prostora koji su predmet kupoprodaje koji će se javno objaviti, a koji popis na prijedlog Gradonačelnika Grada Zadra, utvrđuje Gradsko vijeće Grada Zadra.

Na popis poslovnih prostora iz stavka 1. ovog članka neće se uvrstiti poslovni prostori koji kumulativno ispunjavaju slijedeće uvjete:

- nalaze se u nultoj ili prvoj zoni Grada Zadra,
- ulični su poslovni prostori s izlogom koji gleda na uličnu stranu,
- nalaze se u razizemlju,
- čija je vrijednost zakupnine za 15 godina jednaka procijenjenoj vrijednosti nekretnine ili veća od procijenjene vrijednosti nekretnine.

Zahtjev za kupnju poslovnog prostora iz stavka 1. ovog članka podnosi se u roku od 90 (devedest) dana od javne objave popisa poslovnih prostora koji su predmet kupoprodaje, Gradu Zadru, Upravnom odjelu za gospodarenje gradskom imovinom, Narodni trg 1, Zadar.

Iznimno, pravo na kupnju poslovnog prostora, može ostvariti zakupnik koji se nalazi u zakupnom odnosu s Gradom Zadrom, u trajanju kraćem od pet godina, ako je podmirio sve obveze iz ugovora o zakupu i druge financijske obveze prema Republici Hrvatskoj i Gradu Zadru, a koji je:

- prije toga bio u zakupnom odnosu sa Gradom Zadrom za poslovni prostor koji se prodaje, u ukupnom neprekinutom trajanju od najmanje pet godina, ili
- prije toga bio u zakupnom odnosu za poslovni prostor koji se prodaje sa Gradom Zadrom i Republikom Hrvatskom, u ukupnom neprekinutom trajanju od najmanje pet godina, ili
- kao nasljednik obrta nastavio vođenje obrta ili kao član obiteljskog domaćinstva preuzeo obrt, a bio je u zakupnom odnosu za poslovni prostor koji se prodaje u ukupnom neprekinutom trajanju od najmanje pet godina, u koje vrijeme se uračunava i vrijeme zakupa njegovog prednika, ili
- morao napustiti poslovni prostor koji je koristio na temelju zakupnog odnosa s Republikom Hrvatskom i Gradom Zadrom, zbog povrata tog prostora u vlasništvo prijašnjem vlasniku, sukladno posebnom propisu, a do tada je bio u zakupu u neprekinutom trajanju od najmanje pet godina.“

Članak 6.

Članci 29. i 30. brišu se.

Članak 7.

Članak 31. postaje članak 29.

Članak 8.

Dosadašnji članak 32. koji postaje članak 30. mijenja se i glasi:

„Poslovni prostor prodaje se po procijenjenoj vrijednosti koju određuje sudski vještak iz stavka 4. ovog članka.

Iznimno od odredbe iz stavka 1. ovog članka, kada se poslovni prostor prodaje sadašnjem zakupniku pod uvjetima i u postupku iz članka 28. stavka 1. ove Odluke, procijenjena vrijednost umanjuje se za neamortizirana ulaganja sadašnjeg zakupnika koja su utjecala na visinu procijenjene vrijednosti poslovnog prostora te za koje je zakupodavac dao prethodnu pisanu suglasnost, s tim da se visina neamortiziranog ulaganja zakupnika priznaje najviše do 30 % procijenjene vrijednosti poslovnog prostora.

Sadašnjem zakupniku neće se priznati ulaganja u preinake poslovnog prostora učinjene bez prethodne pisane suglasnosti zakupodavca, osim nužnih troškova, kao ni ulaganja koja je zakupodavac priznao u obliku smanjene zakupnine.

Procijenjenu vrijednost i vrijednost neamortiziranih ulaganja sadašnjeg zakupnika utvrđuje procjenitelj koji je tako određen odredbama propisa kojim se uređuje procjena vrijednosti nekretnina, a po odabiru vlasnika poslovnog prostora.“

Članak 9.

Dosadašnji članak 33. koji postaje članak 31. mijenja se i glasi:

„Plaćanje kupoprodajne cijene poslovnog prostora obavlja se isključivo jednokratnom uplatom.

Rok isplate kupoprodajne cijene iz stavka 1. ovog članka ne može biti duži od 30 dana od dana sklapanja ugovora.“

Članak 10.

Dosadašnji članci 34., 35., 36. i 37. postaju članci 32., 33., 34. i 35.

PRIJELAZNE I ZAVRŠNE ODREDBE

Članak 11.

Dosadašnji članak 38. koji postaje članak 36. mijenja se i glasi:

„Ugovori o zakupu poslovnih prostora sklopljeni na temelju Odluke o zakupu i kupoprodaji poslovnog prostora („Glasnik Grada Zadra“ broj 1/12) vrijede do isteka roka na koji su sklopljeni.““

Članak 12.

Dosadašnji članak 39. postaje članak 37.

Članak 13.

Ova Odluka stupa na snagu danom donošenja, a objavit će se u „Glasniku Grada Zadra“.

KLASA: 372-01/12-01/07

URBROJ: 2198/01-1-20-9

Zadar, 17. ožujka 2020.

GRADSKO VIJEĆE GRADA ZADRA

PREDSJEDNIK

Zvonimir Vrančić, dr.med.v.r.

Temeljem članka 27. Statuta Grada Zadra („Glasnik Grada Zadra“, broj: 9/09, 28/10, 3/13, 2/15 -pročišćeni tekst, 3/18, 7/18-pročišćeni tekst i 15/19) **Gradsko vijeće Grada Zadra, na 24. sjednici, održanoj dana 17. ožujka 2020. godine, d o n o s i**

O D L U K U
o potpisivanju Povelje o prijateljstvu i suradnji
Grada Zadra i Grada Imotskog

Članak 1.

Prihvaćaju se i podržavaju uspostavljeni kontakti Grada Zadra s Gradom Imotskim.

Članak 2.

Polazeći od inicijative Grada Imotskog za unapređenjem suradnje s Gradim Zadrom, Gradsko vijeće prihvaća potpisivanje Povelje o prijateljstvu i suradnji Grada Zadra i Grada Imotskog, prema tekstu u prilogu ove Odluke.

Članak 3.

Ovlašćuje se gradonačelnik Grada Zadra da u ime Grada Zadra potpiše Povelju iz članka 2. ove Odluke.

Članak 4.

Ova Odluka stupa na snagu danom donošenja, a objavit će se u „Glasniku Grada Zadra“.

KLASA: 900-01/20-01/01
URBROJ: 2198/01-1-20-5
Zadar, 17. ožujka 2020.

GRADSKO VIJEĆE GRADA ZADRA

PREDSJEDNIK
Zvonimir Vrančić, dr.med.v.r.

Temeljem članka 9. a stavka 4. Uredbe o tijelima u sustavima upravljanja i kontrole korištenja Europskog socijalnog fonda, Europskog fonda za regionalni razvoj i Kohezijskog fonda, u vezi s ciljem „Ulaganje za rast i radna mjesta“ („Narodne novine“ br. 7/14, 23/15, 129/15, 15/17 i 18/17-ispravak) i članka 27. Statuta Grada Zadra („Glasnik Grada Zadra“, broj: 9/09, 28/10, 3/13, 2/15 -pročišćeni tekst, 3/18, 7/18-pročišćeni tekst i 15/19), **Gradsko vijeće Grada Zadra, na 24. sjednici, održanoj dana 17. ožujka 2020. godine, d o n o s i**

ODLUKU

o davanju suglasnosti za sklapanje Sporazuma o pripremi i provedbi integriranih teritorijalnih ulaganja u okviru Operativnog programa „Učinkoviti ljudski potencijali 2014.-2020.“

1. Daje se suglasnost za sklapanje Sporazuma o pripremi i provedbi integriranih teritorijalnih ulaganja u okviru Operativnog programa „Učinkoviti ljudski potencijali 2014.-2020.“ sukladno tekstu u privitku.

2. Ovlašćuje se Gradonačelnik potpisati Sporazum iz članka 1. ove Odluke.

3. Ova Odluka stupa na snagu danom donošenja, a objavit će se u „Glasniku Grada Zadra“.

KLASA: 024-01/19-01/18

URBROJ: 2198/01-1-20-7

Zadar, 17. ožujka 2020. godine

GRADSKO VIJEĆE GRADA ZADRA

PREDSJEDNIK

Zvonimir Vrančić, dr.med.v.r.

Temeljem članka 27. Statuta Grada Zadra („Glasnik Grada Zadra“ br. 9/09, 28/10, 3/13, 9/14, 2/15-pročišćeni tekst, 3/18, 7/18-pročišćeni tekst i 15/19), **Gradsko vijeće Grada Zadra, na 24. sjednici, održanoj dana 17. ožujka 2020. godine, d o n o s i**

O D L U K U
O IZMJENI ODLUKE O SUOSNIVANJU LOKALNE
AKCIJSKE SKUPINE U RIBARSTVU „PLODOVI MORA“

Članak 1.

U Odluci o suosnivanju Lokalne akcijske skupine u ribarstvu „Plodovi mora“ („Glasnik Grada Zadra“ br.17/15 i 2/16):

Članak 3. mijenja se i glasi:

„Grad Zadar će u skupštini Lokalne akcijske skupine u ribarstvu „Plodovi mora“ predstavljati službenici Grada Zadra koje će imenovati gradonačelnik Grada Zadra.

Članak 4. riječi „u članku 2.“ zamjenjuje se riječima „u članku 3.“.

Članak 2.

Ostale odredbe Odluke o suosnivanju Lokalne akcijske skupine u ribarstvu „Plodovi mora“ („Glasnik Grada Zadra“ br.17/15 i 2/16) ostaju nepromijenjene.

Članak 3.

Ova Odluka stupa na snagu danom donošenja, a objavit će se u „Glasniku Grada Zadra“.

KLASA: 324-01/15-01/01

URBROJ: 2198/01-1-20-12

Zadar, 17. ožujka 2020. godine

GRADSKO VIJEĆE GRADA ZADRA

PREDSJEDNIK

Zvonimir Vrančić, dr.med.v.r.

Temeljem članka 54. Zakona o ustanovama ("Narodne novine" 76/93, 29/97, 47/99,35/08 i 127/19) i članka 27. Statuta Grada Zadra („Glasnik Grada Zadra“ br. 9/09, 28/10, 3/13, 9/14, 2/15-pročišćeni tekst, 3/18, 7/18-pročišćeni tekst i 15/19), **Gradsko vijeće Grada Zadra, na 24. sjednici, održanoj dana 17. ožujka 2020. godine, d o n o s i**

Z A K L J U Č A K
**o davanju suglasnosti na Statut Javne ustanove Agencije za
razvoj Zadarske županije ZADRA NOVA**

1. Daje se suglasnost na Statut Javne ustanove Agencije za razvoj Zadarske županije ZADRA NOVA temeljem Odluke (KLASA:023-04/20-01/02, URBROJ: 2198-1-95/01-20-3), koje je donijelo Upravno vijeće Javne ustanove Agencije za razvoj Zadarske županije ZADRA NOVA, na sjednici održanoj dana 11. veljače 2020. godine.

2. Ovaj Zaključak stupa na snagu danom donošenja, a objavit će se u "Glasniku Grada Zadra".

KLASA: 024-01/20-01/01

URBROJ: 2198/01-1-20-5

Zadar, 17. ožujka 2020. godine

GRADSKO VIJEĆE GRADA ZADRA

PREDSJEDNIK

Zvonimir Vrančić, dr.med.v.r.

Temeljem članka 13. stavka 1. i 7. Zakona o zaštiti od požara ("Narodne novine" broj: 92/10), Pravilnika o izradi procjene ugroženosti od požara i tehnološke eksplozije ("Narodne novine" broj: 35/94, 110/05 i 28/10), Pravilnika o sadržaju plana zaštite od požara i tehnoloških eksplozija ("Narodne novine" broj: 51/12) i članka 27. Statuta Grada Zadra („Glasnik Grada Zadra“, broj: 9/09, 28/10, 3/13, 2/15 -pročišćeni tekst, 3/18, 7/18-pročišćeni tekst i 15/19), **Gradsko vijeće Grada Zadra, na 24. sjednici, održanoj dana 17. ožujka 2020. godine, donosi**

ODLUKU

Članak 1.

Daje se suglasnost na Procjenu ugroženosti od požara i tehnoloških eksplozija za Grad Zadar, Općinu Poličnik, Općinu Bibinje i Općinu Zemunik Donji, izrađenu od društva "ALFA ATEST" d.o.o. iz Splita, datiranu srpanj 2019. godine, po provedenom nadmetanju, sukladno Narudžbenici broj: 00442/18-01, KLASA:214-01/18-01/03, URBROJ:2198/01-7-18-3, od 28. rujna 2018. godine, po prethodno pribavljenom mišljenju MUP-a Republike Hrvatske, Ravnateljstva civilne zaštite, Služba civilne zaštite Zadar, Odjela za inspekcije, KLASA:214-02/19-14/88, urbroj:511-01-371-19-3 od 13. prosinca 2019. godine.

Članak 2.

Donosi se Plan zaštite od požara za Grad Zadar, Općinu Poličnik, Općinu Bibinje i Općinu Zemunik Donji, izrađen od društva "ALFA ATEST" d.o.o. iz Splita, datiran studeni 2019. godine, po provedenom nadmetanju, sukladno Narudžbenici broj:00442/18-01, KLASA:214-01/18-01/03, URBROJ:2198/01-7-18-3, od 28. rujna 2018. godine, na temelju Procjene ugroženosti od požara i tehnoloških eksplozija za Grad Zadar, Općinu Poličnik, Općinu Bibinje i Općinu Zemunik Donji.

Članak 3.

Ova Odluka stupa na snagu danom donošenja, a objavit će se u "Glasniku Grada Zadra".

KLASA: 214-01/18-01/03

URBROJ: 2198/01-1-20-8

Zadar, 17. ožujka 2020. godine

GRADSKO VIJEĆE GRADA ZADRA

PREDSJEDNIK

Zvonimir Vrančić, dr.med.v.r.

Temeljem članka 18. stavka 2. Zakona o Hrvatskoj gorskoj službi spašavanja ("Narodne novine" broj 79/06 i 110/15) i članka 27. Statuta Grada Zadra ("Glasnik Grada Zadra", broj: 9/09, 28/10, 3/13, 9/14, 2/15 – pročišćeni tekst, 3/18, 7/18 - pročišćeni tekst i 15/19), **Gradsko vijeće Grada Zadra, na 24. sjednici, održanoj dana 17. ožujka 2020. godine, donosi**

PROGRAM
javnih potreba za obavljanje djelatnosti
Hrvatske gorske službe spašavanja – Stanica Zadar u 2020. godini

Članak 1.

Programom javnih potreba za obavljanje djelatnosti Hrvatske gorske službe spašavanja – Stanica Zadar u 2020. godini (u daljnjem tekstu: Program) donosi se plan rasporeda sredstava Proračuna Grada Zadra za 2020. godinu u dijelu koji se odnosi na financiranje redovite djelatnosti Hrvatske gorske službe spašavanja – Stanice Zadar (u daljnjem tekstu: HGSS – Stanica Zadar) od značenja za Grad Zadar.

Članak 2.

Ovim Programom stvaraju se uvjeti za zadovoljavanje potreba Grada Zadra u aktivnostima HGSS – Stanica Zadar kako slijedi:

- spašavanje na visinama i visokim objektima u slučaju potresa, vremenskih nepogoda i drugih nesreća na nepristupačnim prostorima,
- spašavanje iz podzemnih objekata, tunela i cijevi,
- spašavanje na uređenim i neuređenim skijalištima, penjalištima i drugim objektima i prostorima u prirodi, za vrijeme specifičnih sportskih, turističkih, rekreativnih, kulturoloških i drugih aktivnosti u prirodi i planinskom području te speleološkom objektu,
- spašavanje i prijevoz stradalih osoba s planina i drugih nepristupačnih područja,
- potraga za izgubljenim osobama u planinama i drugim nepristupačnim mjestima,
- davanje sigurnosnih preporuka osobama i organizatorima turističkih i drugih aktivnosti u prirodi i planinskom području radi sprečavanja aktivnosti koje ugrožavaju sigurnost, život i zdravlje sudionika aktivnosti,
- provođenje dežurstava u cilju sprečavanja nesreća.

Članak 3.

Financijska sredstva za ostvarivanje javnih potreba iz članka 2. ovoga Programa osiguravaju se u Proračunu Grada Zadra za 2020. godinu u ukupnom iznosu od 250.000,00 kuna.

Raspored financijskih sredstava iz stavka 1. ovoga članka obavlja Upravni odjel za gospodarstvo obrtništvo i razvitak otoka (u daljnjem tekstu: Odjel), sukladno ovom Programu i Odluci o izvršavanju Proračuna Grada Zadra za 2020. godinu.

Članak 4.

Financijska sredstva iz članka 4. ovoga Programa osiguravaju se za provedbu redovitih djelatnosti HGSS – Stanica Zadar kako slijedi:

Red.br.	Opis	Plan za 2020. godinu
1.	Akcije spašavanja	100.000,00 kn
2.	Održavanje znanja i sposobnosti te izobrazba i uvježbavanje novih kadrova	100.000,00 kn
3.	Troškovi potražnih pasa (vježbe, licenciranje potražnih pasa)	20.000,00
4.	Edukacijski, promotivni i uredski materijal	20.000,00 kn
5.	Tekući troškovi (troškovi fiksnog telefona, mobitela, interneta, bankovnih i knjigovodstvenih usluga)	10.000,00 kn
	UKUPNO	250.000,00 kn

Članak 5.

Grad Zadar i HGSS - Stanica Zadar sklopit će ugovor o sufinanciranju programskih aktivnosti HGSS - Stanice Zadar iz ovoga Programa.

Članak 6.

Odjel prati i nadzire izvršenje ovoga Programa te prati namjensko korištenje sredstava iz članka 3. ovoga Programa.

HGSS – Stanica Zadar obvezna je Gradu Zadru podnijeti godišnje izvješće o izvršenju ovoga Programa u roku od 60 dana od isteka poslovne godine odnosno do 28. veljače 2021. godine.

Članak 7.

Ovaj Program stupa na snagu prvog dana od dana objave u „Glasniku Grada Zadra“.

KLASA: 402-01/20-01/30

URBROJ: 2198/01-1-20-7

Zadar, 17. ožujka 2020. godine

GRADSKO VIJEĆE GRADA ZADRA**PREDSJEDNIK**

Zvonimir Vrančić, dr.med.v.r.

*Temeljem članka 54. stavka 1. Zakona o ustanovama ("Narodne novine" broj 76/93, 29/97, 47/99, 35/08 i 127/19), članka 27. Zakona o vatrogastvu ("Narodne novine" broj 125/19) i članka 27. Statuta Grada Zadra („Glasnik Grada Zadra”, br. 9/09, 28/10, 3/13, 9/14, 2/15-pročišćeni tekst, 3/18, 7/18-pročišćeni tekst i 15/19), **Gradsko vijeće Grada Zadra, na 24. sjednici, održanoj dana 17. ožujka 2020. godine, d o n o s i***

ZAKLJUČAK

1. Daje se suglasnost na Odluku o izmjeni i dopuni Statuta Javne vatrogasne postrojbe Zadar koju je donijelo Upravno vijeće Javne vatrogasne postrojbe Zadar na sjednici održanoj dana 6. veljače 2020. godine.

2. Ovaj Zaključak stupa na snagu danom donošenja, a objavit će se u "Glasniku Grada Zadra".

KLASA: 012-01/20-01/01

URBROJ: 2198/01-1-20-5

Zadar, 17. ožujka 2020. godine

GRADSKO VIJEĆE GRADA ZADRA**PREDSJEDNIK**

Zvonimir Vrančić, dr.med.v.r.

Temeljem članka 27. Statuta Grada Zadra („Glasnik Grada Zadra“, broj 9/09, 28/10, 3/13, 9/14, 2/15-pročišćeni tekst, 3/18, 7/18-pročišćeni tekst i 15/19) i članka 30. Poslovnika Gradskog vijeća Grada Zadra („Glasnik Grada Zadra“, broj: 13/09, 3/13, 6/14, 9/14, 2/15 - pročišćeni tekst, 6/17 i 7/18 - pročišćeni tekst), **Gradsko vijeće Grada Zadra, na 24. sjednici, održanoj dana 17. ožujka 2020. godine, d o n o s i**

O D L U K U

**o izmjeni
Odluke o izboru članova
Odbora za zaštitu okoliša, prostorno uređenje i komunalnu djelatnost**

Članak 1.

U članku 1. Odluke o izboru članova Odbora za zaštitu okoliša, prostorno uređenje i komunalnu djelatnost, podstavak 3. mijenja se i glasi:

- **Tomislava Jergan, za članicu.**

Članak 2.

Ova Odluka stupa na snagu danom donošenja, a objaviti će se u “Glasniku Grada Zadra”.

KLASA:021-01/17-01/07
URBROJ: 2198/01-1-20-3
Zadar, 17. ožujka 2020.

GRADSKO VIJEĆE GRADA ZADRA

PREDSJEDNIK

Zvonimir Vrančić, dr.med.v.r.

Temeljem članka 27. Statuta Grada Zadra („Glasnik Grada Zadra“, broj 9/09, 28/10, 3/13, 9/14, 2/15-pročišćeni tekst, 3/18, 7/18-pročišćeni tekst i 15/19) i članka 30. Poslovnika Gradskog vijeća Grada Zadra („Glasnik Grada Zadra“, broj: 13/09, 3/13, 6/14, 9/14, 2/15 - pročišćeni tekst, 6/17 i 7/18 - pročišćeni tekst), **Gradsko vijeće Grada Zadra, na 24. sjednici, održanoj dana 17. ožujka 2020. godine, d o n o s i**

O D L U K U

o izmjeni Odluke o izboru članova Odbora za socijalnu skrb i zdravstvo

Članak 1.

U članku 1. **Odluke o izboru članova Odbora za socijalnu skrb i zdravstvo, podstavak 3., mijenja se i glasi:**

- **Tomislava Jergan, za članicu.**

Članak 2.

Ova Odluka stupa na snagu danom donošenja, a objaviti će se u „Glasniku Grada Zadra“.

KLASA:021-01/17-01/10
URBROJ: 2198/01-1-20-4
Zadar, 17. ožujka 2020.

GRADSKO VIJEĆE GRADA ZADRA

PREDSJEDNIK

Zvonimir Vrančić, dr.med.v.r.

Temeljem članka 24. stavak 1. Zakona o sustavu civilne zaštite („Narodne novine“, broj: 82/15 i 118/18), članka 6., 7., 8. i 9. Pravilnika o sastavu stožera, načinu rada te uvjetima za imenovanje načelnika, zamjenika načelnika i članova stožera civilne zaštite („Narodne novine“, broj 37/16) i članka 36. Statuta Grada Zadra („Glasnik Grada Zadra“, broj: 9/09, 28/10, 3/13, 9/14, 2/15 – pročišćeni tekst, 3/18, 7/18 – pročišćeni tekst i 15/19), **Gradonačelnik Grada Zadra, dana 18. ožujka 2020. godine, d o n o s i**

O D L U K U

o osnivanju Stožera civilne zaštite Grada Zadra i imenovanju načelnika, zamjenika načelnika i članova stožera

I.

Osniva se **STOŽER CIVILNE ZAŠTITE GRADA ZADRA** kao stručno, operativno i koordinativno tijelo za provođenje mjera i aktivnosti civilne zaštite u velikim nesrećama i katastrofama.

II.

U Stožer civilne zaštite Grada Zadra imenuju se:

- 1. ANTE BABIĆ**, zamjenik Gradonačelnika - načelnik
- 2. ŽELJKO ŠOŠA**, zapovjednik Javne vatrogasne postrojbe Zadar - zamjenik načelnika

3. **IVICA STARČEVIĆ**, samostalni nadzornik u Službi civilne zaštite Zadar, Područnog ureda civilne zaštite Split, Ravnateljstva civilne zaštite, Ministarstva unutarnjih poslova RH - član
4. **SANDRA POLJAK JURINČIĆ**, voditeljica Operativno komunikacijskog centra Policijske uprave zadarske - članica
5. **ŠIME SORIĆ**, pročelnik Hrvatske gorske službe spašavanja, Stanica Zadar - član
6. **BORE GALAC**, ravnatelj Društva Crvenog križa Zadarske županije - član
7. **EDI KARUC**, zamjenik ravnatelja Opće Bolnice Zadar - član
8. **MARIO PEŠUT**, pročelnik Upravnog odjela za socijalnu skrb i zdravstvo - član
9. **ROBERTINO DUJELA**, pročelnik Upravnog odjela za komunalne djelatnosti i zaštitu okoliša - član
10. **DARKO KASAP**, pročelnik Upravnog odjela za prostorno uređenje i graditeljstvo - član
11. **TOMISLAV KORONA**, pročelnik Upravnog odjela za gospodarenje gradskom imovinom - član
12. **IVICA KATIĆ**, pročelnik Upravnog odjela za gospodarstvo i obrtništvo - član

III.

Stožer civilne zaštite Grada Zadra obavlja poslove koji se odnose na prikupljanje i obradu informacija ranog upozoravanja o mogućnosti nastanka velike nesreće i katastrofe, razvija plan djelovanja i upravljanja sustavom civilne zaštite, upravlja reagiranjem sustava civilne zaštite, obavlja poslove informiranja javnosti i predlaže donošenje odluka o prestanku provođenja mjera i aktivnosti u sustavu civilne zaštite.

Način rada i odlučivanja Stožera uredit će se Poslovníkom o radu.

IV.

Stručne, administrativne i tehničke poslove za Stožer civilne zaštite kao i uvjete na njegov rad osigurava Grad Zadar, Upravni odjel za gospodarstvo i obrtništvo.

V.

Stupanjem na snagu ove Odluke prestaje važiti Odluka o osnivanju Stožera civilne zaštite Grada Zadra i imenovanju načelnika, zamjenika načelnika i članova Stožera („*Glasnik Grada Zadra*“, broj: 2/18, 3/18 i 8/19).

VI.

Ova Odluka stupa na snagu danom donošenja a objavit će se u „*Glasniku Grada Zadra*“.

KLASA: 810-01/20-01/01

URBROJ: 2198/01-2-20-1

Zadar, 18. ožujka 2020.

GRADONAČELNIK
Branko Dukić, v.r.

SADRŽAJ

AKTI GRADSKOG VIJEĆA

GV 24- 17. OŽUJKA 2020.

1	Odluka o dopunama Odluke o komunalnom redu;	1
2	Odluka o izmjenama i dopunama Odluke o reklamiranju na području Grada Zadra;	2
3	Odluka o izmjenama i dopunama Odluke o prekopavanju javnih površina i nerazvrstanih cesta na području Grada Zadra;	4
4	Odluka o izmjeni Odluke o komunalnoj naknadi;	7
5	Zaključak o prihvaćanju Izvješća o lokacijama i količinama odbačenog otpada te troškovima uklanjanja odbačenog otpada na području Grada Zadra u 2019. godini;	8
6	Odluka o provedbi posebnih mjera sprječavanja i odbacivanja otpada na području Grada Zadra u 2020. godini;	18
7	Odluka o proglašenju komunalne infrastrukture javnim dobrom u općoj uporabi;	19
8	Odluka o donošenju Urbanističkog plana uređenja groblja Kožino;	20
9	Odluka o donošenju Urbanističkog plana uređenja predio „Gornji Bilig“	33
10	Odluka o izradi Izmjena i dopuna Urbanističkog plana uređenja sportsko rekreacijskog središta „Višnjik“;	52
11	Odluka o provođenju postupka stavljanja izvan snage Detaljnog plana uređenja sportsko-rekreacijskog središta „Višnjik“;	55
12	Odluka o izradi Urbanističkog plana uređenja uvala Bregdetti;	58
13	Odluka o izradi II. Izmjena i dopuna Urbanističkog plana uređenja Trajektni terminal Zadar;	61
14	Odluka o donošenju Akcijskog plana energetske učinkovitosti Grada Zadra za razdoblje 2020.-2022. godine;	64
15.	Statutarna odluka o izmjenama Statuta Grada Zadra;	64
16.	Odluka o izmjenama i dopunama Odluke o zakupu i kupoprodaji poslovnog prostora;	66
17.	Odluka o potpisivanju Povelje o prijateljstvu i suradnji Grada Zadra i Grada Imotskog;	69
18.	Odluka o davanju suglasnosti za sklapanje Sporazuma o pripremi i provedbi integriranih teritorijalnih ulaganja u okviru Operativnog programa “Učinkoviti ljudski potencijali 2014.-2020.”;	70
19.	Odluka o izmjeni Odluke o suosnivanju Lokalne akcijske skupine u ribarstvu „Plodovi mora“;	71
20.	Zaključak o davanju suglasnosti na Statut Javne ustanove Agencije za razvoj Zadarske županije ZADRA NOVA;	72

21	Odluka o davanju suglasnosti na Procjenu ugroženosti od požara i tehnoloških eksplozija i o donošenju Plana zaštite od požara za Grad Zadar, Općinu Poličnik, Općinu Bibinje i Općinu Zemunik Donji;	73
22	Program javnih potreba za obavljanje djelatnosti Hrvatske gorske službe spašavanja, Stanice Zadar za 2020. godinu;	74
23	Zaključak o davanju suglasnosti na Odluku o izmjenama i dopunama Statuta Javne vatrogasne postrojbe Zadar;	75
24	Odluka o izmjeni Odluke o izboru članova Odbora za zaštitu okoliša, prostorno uređenje i komunalnu djelatnost;	76
25	Odluka o izmjeni Odluke o izboru članova Odbora za socijalnu skrb i zdravstvo.	77

AKT GRADONAČELNIKA

1	Odluka o osnivanju Stožera civilne zaštite Grada Zadra i imenovanju načelnika, zamjenika načelnika i članova stožera	77
---	--	----

IZDAVAČ: GRAD ZADAR
Odgovorna: Mirjana Zubčić, dipl. iur.

Telefon: (023) 208-172
Zadar, 2020. godine